



БАРИЛГА, ХОТ БАЙГУУЛАЛТЫН
САЙДЫН ТУШААЛ

2019 оны 02 сарын 26 өдөр

Дугаар 38

Улаанбаатар хот

Журам батлах тухай


Монгол Улсын Засгийн газрын тухай хуулийн 24 дүгээр зүйлийн 2 дахь хэсэг, Хот байгуулалтын тухай хуулийн 7 дугаар зүйлийн 7.1.3 дахь заалтыг тус тус үндэслэн ТУШААХ нь:


1. “Хот байгуулалтын мэдээллийн сангийн журам”-ыг хавсралтаар баталсугай.

2. Энэхүү журмыг хот байгуулалтын баримт бичиг боловсруулах, мэдээллийн санг эрхлэх үйл ажиллагаанд мөрдөж ажиллахыг Газар зохион байгуулалт, геодези, зураг зүйн газар /Ц.Ганхүү/, аймгийн Газрын харилцаа, барилга, хот байгуулалтын газар, нийслэлийн Хот төлөвлөлт, ерөнхий төлөвлөгөөний газарт тус тус үүрэг болгосугай.

3. Журмын хэрэгжилтэд хяналт тавьж ажиллахыг Хот байгуулалт, газрын харилцааны бодлогын хэрэгжилтийг зохицуулах газрын дарга /Б.Гүнболд/-д даалгасугай.

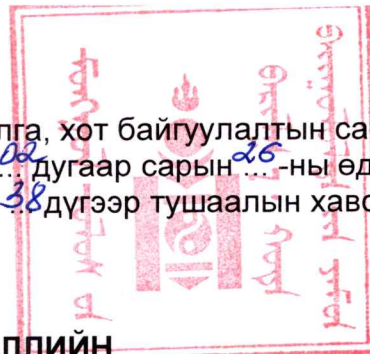
4. Энэ тушаал гарсантай холбогдуулан “Хот байгуулалтын мэдээллийн сангийн үйл ажиллагааны журам батлах тухай” Барилга, хот байгуулалтын сайдын 2019 оны 01 дүгээр сарын 14-ний өдрийн 05 дугаар тушаалыг хүчингүй болсонд тооцсугай.


Х.БАДЕЛХАН



08 00116

Барилга, хот байгуулалтын сайдын
2019 оны 02 дугаар сарын 26-ны өдрийн
38 дүгээр тушаалын хавсралт



ХОТ БАЙГУУЛАЛТЫН МЭДЭЭЛЛИЙН САНГИЙН ЖУРАМ

Нэг. Нийтлэг үндэслэл

1.1. Энэхүү журмын зорилго нь хот байгуулалтын мэдээллийн сан /цаашид “мэдээллийн сан” гэх/-г бүрдүүлэх, боловсруулах, хадгалах, хамгаалах, ашиглуулах /цаашид “мэдээллийн санг эрхлэх үйл ажиллагаа” гэх/ -тай холбогдсон аймаг, нийслэлийн хот байгуулалтын баримт бичгийн хэрэгжилтийг хангуулах, байгууллагууд өдөр тутмын үйл ажиллагаандаа нэгдсэн мэдээллийг нэг эх үүсвэрээс ашиглах, үндсэн хэрэглэгч, иргэдийг үнэн зөв мэдээллээр хангах үйл ажиллагааг зохицуулахад оршино.

1.2. Мэдээллийн санг эрхлэх үйл ажиллагаанд Хот байгуулалтын тухай хууль, Барилгын тухай хууль, Газрын тухай хууль, Кадастрын зураглал ба газрын кадастрын тухай хууль, Геодези, зураг зүйн тухай хууль, Үндэсний аюулгүй байдлын тухай хууль, Мэдээллийн ил тод байдал ба мэдээлэл авах эрхийн тухай хууль, Архивын тухай хууль, Төрийн болон албаны нууцын тухай хууль, холбогдох бусад хууль тогтоомж болон энэхүү журмыг дагаж мөрдөнө.

1.3. Энэхүү журам нь нэг талаас хот байгуулалтын салбарт үйл ажиллагаа явуулж байгаа хуулийн этгээд, эрдэм шинжилгээний байгууллага, төрийн ба төрийн бус байгууллага, иргэн, нөгөө талаас мэдээллийн санг эрхлэх байгууллагын хооронд үүсэх мэдээлэл бүрдүүлэх, боловсруулах, хадгалах, хамгаалах, ашиглуулах харилцаанд үйлчилнэ.

Хоёр. Мэдээллийн сангийн бүтэц бүрэлдэхүүн

2.1. Хот байгуулалтын мэдээллийн сан нь хот байгуулалтын асуудал эрхэлсэн төрийн захиргааны байгууллагын Орон зайн өгөгдлийн дэд бүтцийн мэдээллийн сангийн дэд сан байна.

2.2. Мэдээллийн сан нь Хот байгуулалтын баримт бичгийн орон зайн болон орон зайн бус мэдээллээс бүрдэнэ.

Гурав. Мэдээллийн сангийн үйл ажиллагаа

3.1. Улсын мэдээллийн санг хот байгуулалтын асуудал эрхэлсэн төрийн захиргааны байгууллага, аймаг, нийслэлийн мэдээллийн санг тухайн аймаг, нийслэлийн хот байгуулалтын асуудал эрхэлсэн төрийн захиргааны байгууллага тус тус бүрдүүлэн хөтөлнө.

3.2. Мэдээллийн сангийн орон зайн мэдээлэл нь дараах шаардлагыг хангасан байна.

3.2.1. Хот байгуулалтын баримт бичгийг хэмжил зураглалын үндсэн дээр газар зүйн мэдээллийн системийн програм хангамж ашиглан боловсруулсан байна.

3.2.2. Хот байгуулалтын баримт бичгийн мэдээллийг газар зүйн мэдээллийн системийн програм хангамж дээр Монгол Улсын Засгийн газрын тогтоолоор баталсан байршил, өндөр, тусгагийн нэгдсэн тогтолцоонд боловсруулсан байна. /Хүснэгт 1/.

3.2.3. Хот байгуулалтын мэдээллийн сангийн үйл ажиллагааны журмын орон зайн бус өгөгдлийг бүрдүүлэхэд хот байгуулалтын асуудал эрхэлсэн төрийн захиргааны байгууллагаас гаргасан арга зүйн зааврыг баримтална.

Хүснэгт 1.

ТУСГАГ /PROJECTION/:	UTM ТУСГАГ
СФЕРОЙД /SPHEROID/:	WGS 84
ЭХЛЭЛ ЦЭГ /DATUM/:	WGS 84
НЭГЖ /UNITS/:	METP /Meters/
ГОЛДЧИЙН УРТРАГ/LONGITUDE OF CENTRAL MERIDIAN/:	45° 46° 47° 48° 49°
ХУУРМАГ Х /FALSE EASTING /Meters//:	500000
ХУУРМАГ У /FALSE NORTHING /Meters//:	0
МАСШТАБЫН ИТГЭЛЦҮҮР /SCALE FACTOR/:	0,9996

3.2.4. Орон зайн мэдээллийг газар зүйн холболт хийхдээ аймаг тус бүрээр дараах хүснэгт 2-д заасны дагуу ГОЛДОЧ-ийг сонгоно.

Хүснэгт 2.

Д/д	Аймгийн нэр	ГОЛДОЧ /Central meridian/
1	Архангай	47
2	Баянхонгор	47
3	Баян-Өлгий	45
4	Булган	48
5	Говь-Алтай	46
6	Говьсүмбэр	49
7	Дархан-Уул	48
8	Дорнод	49
9	Дундговь	48
10	Дорноговь	49
11	Завхан	46
12	Өвөрхангай	48
13	Өмнөговь	48
14	Орхон	48
15	Ховд	46
16	Хэнтий	49
17	Хөвсгөл	47
18	Төв	48
19	Сүхбаатар	49
20	Сэлэнгэ	48
21	Увс	46
22	Улаанбаатар	48

3.2.5. Текстэн мэдээллийг Unicode стандарт, үсгийн Arial фонтоор бичсэн байна.

3.3. Энэхүү журмын 2.2-т заасан хот байгуулалтын баримт бичиг боловсруулах ажлыг гүйцэтгэх аж ахуйн нэгж нь газар зүйн мэдээллийн системийн програм хангамж дээр хот байгуулалтын мэдээллийн сангийн таних тэмдгийн

стандарт /MNS 6736 : 2018/-ын дагуу тоон хэлбэрээр зураглах, 1 дүгээр хавсралтын дагуу давхарга бүрийн мэдээллийг бүрдүүлнэ.

3.4. Аймаг, нийслэлийн хот байгуулалтын асуудал эрхэлсэн төрийн захиргааны байгууллага нь хот байгуулалтын баримт бичгийн ажлыг хүлээж авахдаа 1 дүгээр хавсралт болон MNS 6736 : 2018 стандартад заасан мэдээллийг бүрэн эсэхэд хяналт тавьж цаасан болон тоон хэлбэрээр хүлээн авах ажлыг зохион байгуулна.

3.5. Өгөгдлийн шинэчлэлтийг мэдээллийн санд улиралд 1 удаа оруулж байна.

3.6. Хот байгуулалтын мэдээллийн сангийн мэдээлэл солилцох, мэдээллээр үйлчлэх асуудал нь хот байгуулалтын асуудал хариуцсан төрийн захиргааны байгууллагын орон зайн өгөгдлийн дэд бүтцийн шийдэл, баримт бичгийн дагуу хийгдэнэ.

Дөрөв. Мэдээллийг хадгалах, хамгаалах, тайлагнах

4.1. Улсын хэмжээнд Хот байгуулалтын мэдээллийн санг хот байгуулалтын асуудал эрхэлсэн төрийн захиргааны байгууллагын архивт нөөц хувь хадгалах ажлыг тус байгууллагын мэдээллийн технологийн асуудал хариуцсан нэгжийн инженер удирдан хот байгуулалтын асуудал хариуцсан нэгжийн мэргэжилтэн, архивын нэгжийн мэргэжилтэн нартай хамтран жил бүрийн 2 дугаар сарын 01-ний дотор зохион байгуулна.

4.2. Аймаг, нийслэлийн хот байгуулалтын асуудал эрхэлсэн төрийн захиргааны байгууллагын архивт орон зайн бус өгөгдөл бүхий цаасан баримтыг хот байгуулалтын асуудал хариуцсан мэргэжилтэн, архивын эрхлэгч нар хамтран архивлах ажлыг зохион байгуулна.

4.3. Хот байгуулалтын мэдээллийн сан нь техникийн гэмтэл, програм хангамжийн алдаа болон бусад шалтгааны улмаас устсан тохиолдолд хот байгуулалтын асуудал эрхэлсэн төрийн захиргааны байгууллагын даргын тушаалаар ажлын хэсэг байгуулж, устсан шалтгааныг тогтоон албан ёсны тэмдэглэл үйлдэнэ.

4.4. Энэхүү журмын 4.3-д дурдсан тохиолдол гарвал шалтгааныг тогтоосон тэмдэглэлийг үндэслэн архивт хадгалсан мэдээллийн санг хот байгуулалтын асуудал эрхэлсэн төрийн захиргааны байгууллагын даргын зөвшөөрлөөр ажлын хэсэг сэргээнэ.

4.5. Хот байгуулалтын мэдээллийн санд өөрчлөлт орж байгаа болон шинээр нэмэгдэж байгаа мэдээллийн үнэн зөв байдал, хот байгуулалтын баримт, бичгийн бүрдүүлэлтэд тавих хяналтыг хот байгуулалтын асуудал эрхэлсэн төрийн захиргааны байгууллага хагас жил тутам хийх бөгөөд шаардлагатай тохиолдолд түүвэрлэн шалгалт хийж болно.

4.6. Хот байгуулалтын асуудал эрхэлсэн төрийн захиргааны байгууллагын мэдээллийн санг эрхлэх нэгж нь тайланг жил бүр гаргаж, хот байгуулалтын асуудал эрхэлсэн төрийн захиргааны төв байгууллагад дараа оны 02 дугаар сарын 15-ны дотор тайлагнана.

Тав. Мэдээллийн сангийн нууцлалт

5.1. Хот байгуулалтын асуудал эрхэлсэн төрийн захиргааны байгууллага, аймаг, нийслэлийн хот байгуулалтын асуудал эрхэлсэн төрийн захиргааны байгууллагын мэргэжилтэн нь мэдээллийн сангийн мэдээлэлд харах, өөрчлөх, хэвлэх гэсэн эрхтэйгээр хандана.

5.2. Хот байгуулалтын мэдээллийн санд хандах эрх нээлгэх, хаалгах хүсэлтийг хот байгуулалтын асуудал эрхэлсэн төрийн захиргааны байгууллагад хандах бөгөөд аймаг, нийслэлийн хот байгуулалтын төрийн захиргааны байгууллагын албан бичиг, албан тушаалд томилсон тушаалыг хавсаргаж ирүүлнэ.

5.3. Мэдээллийн санд хандах эрх нээлгэж, хаалгаж буй мэргэжилтний холбогдох материалыг шалгаж хот байгуулалтын асуудал эрхэлсэн төрийн захиргааны байгууллагын даргын тушаалаар баталгаажуулна. Тушаалд тухайн мэргэжилтний мэдээллийн санд хандах эрх, үүргийг зааж өгнө.

5.4. Мэдээллийн санд хандах эрхийн өөрчлөлт, эрхийг хаахтай холбоотой цаг үеийн шинжтэй яаралтай асуудал гарсан тохиолдолд хот байгуулалтын асуудал эрхэлсэн төрийн захиргааны байгууллагын мэдээлэл, технологийн нэгж, хот байгуулалтын кадастрын нэгжийн дарга нар ярилцан шийдвэрлэж холбогдох мэргэжилтэнд үүрэг өгч хүсэлтийг хангуулна. Яаралтай асуудлын хүрээнд шийдвэрлэсэн эрхийн зохицуулалтыг энэ журмын 6.2, 6.3-д заасан үйл ажиллагааг нөхөн гүйцэтгэнэ.

5.5. Нэвтрэх нэр, нэвтрэх нэр сольсон тухай бүртгэлийг хүснэгт 4-ийн дагуу хот байгуулалтын асуудал эрхэлсэн төрийн захиргааны байгууллагын мэдээллийн системийн асуудал хариуцсан мэргэжилтэн хөтөлнө.

Хүснэгт 4.

Хот төлөвлөлтийн мэдээлэлд хандах албан тушаалтны нэвтрэх нэр, нууц үг сольсон бүртгэл

д/д	Аймгийн нэр	Албан тушаал	Албан тушаалтны нэр	Нэвтрэх нэр	Нэвтрэх нэр олгосон огноо	Нэвтрэх нэр сольсон эсэх	Нэвтрэх нэр сольсон шалтгаан	Сольсон нэвтрэх нэр
1								
2								
3								

Зургаа. Хориглох зүйл

6.1. Мэдээллийн сангийн ажиллах програм хангамж, түүнтэй холбоотой нууцын зэрэглэлд хамаарагдах мэдээ, файлын бүтэц зохион байгуулалтын талаарх аливаа мэдээллийг бусдад хувилан тараах, дамжуулах, санаатай болон санамсаргүй задруулахыг хориглоно.

6.2. Хот байгуулалтын мэдээллийн санд байгаа мэдээлэлд эрх бүхий хүнээс бусад хүн хандахыг хориглох бөгөөд мэдээллийн санд хандсан тохиолдол бүрийг мэдээллийн сангийн програм хангамж автоматаар бүртгэнэ. Мэдээллийн санг хот

байгуулалтын асуудал эрхэлсэн төрийн захиргааны байгууллагын мэдээлэл, технологийн нэгжийн системийн удирдлагын эрхтэй мэргэжилтэн хянана.

6.3. Хот байгуулалтын баримт бичгийн орон зайн мэдээллийг хэмжил зураглалын үндсэн дээр зураглаж хийлгүй мэдээллийн сангийн мэдээлэлд өөрчлөлт оруулахыг хориглоно.

Долоо. Хүлээлгэх хариуцлага

7.1. Мэдээлэлд хандах мэргэжилтний нэвтрэх нэр, нууц үгийг тухайн мэргэжилтэн болон мэдээллийн сангийн нууцын асуудал хариуцсан мэргэжилтэн хадгалах бөгөөд алдсан тохиолдолд холбогдох хууль тогтоомжийн дагуу хариуцлага хүлээнэ.

7.2. Энэхүү журмыг зөрчин мэдээллийг зөвшөөрөлгүй хувиран тараасан, бусдад шилжүүлсэн, мэдээллийн санг хуулах, устгах, өөрчлөлт хийхийг оролдсон буюу ажлын хариуцлага алдсан мэргэжилтэнд зөрчлийн шинж, учруулсан хохирлыг харгалзан зохих хууль, журамд заасны дагуу арга хэмжээ авахаас гадна шаардлагатай тохиолдолд хуулийн байгууллагаар шийдвэрлүүлнэ.

7.3. Иргэд, аж ахуйн нэгж, байгууллагад үйлчилсэн мэдээллийн үнэн зөвийг анхан шатны мэдээлэл бүрдүүлсэн болон мэдээллийн санд бүртгэсэн тухайн шатны ажилтан хариуцна.

7.4. Мэдээллийн буруу эсэх талаарх гомдлыг иргэн, аж ахуйн нэгж, байгууллага нь тухайн мэргэжилтний дээд шатны албан тушаалтанд гаргах бөгөөд гаргасан шийдвэрийг эс зөвшөөрсөн тохиолдолд маргааныг шүүхээр шийдвэрлүүлнэ.

_____оОо_____

Орон зайн бус мэдээлэл

№	Дэд ангиллын код, давхаргын нэр	Талбарын галиг нэр	Багана мэдээллийн төрөл	Талбарын крилл нэр	
1	101001-101009, 101101-101109 Орон сууцны бүс /Нам, дунд, өндөр давхрын бүс/ Олон нийтийн бүс /Олон нийт, ажил хэргийн төв, дэд бүс/	BADedturl	Text-100	Биетийн ангийн дэд төрөл	
		GFID	Text-100	Нийтлэг биетийн үл давтагдах тодорхойлолгч	
		F_CODE	Text-25	Биетийн код	
		ET_dugaar	Text-25	ЕТ-ний зурагт тэмдэглэгдсэн дугаар	
		EhEelj	Text-25	Эхний ээлж	
		HetTuluv	Text-25	Хэтийн төлөв	
		BusHunAmToo	Text-25	Бүсийн хүн амын тоо	
		HANyagtarshil	Text-25	Хүн амын нягтаршил /нэг хүнд оногдох м2/	
		EBSurTsetsToo	Text-25	Бүсэд хамрагдах ЕБДС болон цэцэрлэгийн тоо	
		NZTalbai	Text-25	Нийтийн зам талбайн хэмжээ %/	
		NBTalbai	Text-25	Ногоон байгууламжийн хэмжээ %/	
		Talba_A	Double-16/2	Талбайн хэмжээ	
		ISHSTalbai	Text-25	Инженерийн шугам сүлжээний талбайн хэмжээ %/	
		DulEUusver	Text-100	Дулааны эх үүсвэр	
		ErMeTusHuchBToo	Text-25	Эрүүл мэнд тусгай хүчний байгууллагын тоо	
		AimagHotKod	Text-25	Аймаг, хотын код	
		SumduuregKod	Text-25	Сум, дүүргийн код	
		TXT	Text-250	Тайлбар	
		METAINFO			
		2	101010, 101011, 101017, 101110, 101116 Барилга байгууламж	BADedturl	Text-100
GFID	Text-100			Нийтлэг биетийн үл давтагдах тодорхойлолгч	
F_CODE	Text-25			Биетийн код	
BarBaigNer	Text-250			Барилга байгууламжийн нэр	
ET_dugaar	Text-25			Ерөнхий төлөвлөгөө хийсэн он	
HuchChadl	Text-250			Хүчин чадал	
AOrOgnoo	Date			Ашиглалтанд орсон огноо	
AnhniOrtog	Text-250			Анхны өртөг	
Zoriulalt1	Text-250			Анхны зориулалт	
Zoriulalt2	Text-250			Одоогийн зориулалт	
UKDugaar	Long-integer			УК-ын актын дугаар	
UZas_on	Date			Их засварын он	
UrsgalZasOrtog	Text-250			Их засварын өртөг	
BarilgaEhlehZovsh Dugaar	Text-250			Барилга эхлүүлэх, үргэлжлүүлэх зөвшөөрлийн дугаар	
Ezemshigc_status	Text-250			Эзэмшигчийн статус	
AshiglagchNer	Text-250			Эзэмшигчийн нэр	
RegistrN	Text-250			Эзэмшигчийн регистрийн дугаар	
DavhToo	Short-integer			Давхрын тоо	
UtasDugaar	Text-250			Эзэмшигчийн утасны дугаар	
Bairshil	Text-250			Барилга байгууламжийн байршил	
Aimag, Hot	Text-250			Аймаг, Хот	
SumDuureg	Text-250			Сум, дүүрэг	

BagHoroo	Text-250	Баг, хороо
GudamjNer	Text-250	Гудамжны нэр
ZipBus	Text-250	ZipБүс
HuuchinDugaar	Text-250	Хуучин дугаар
OdoogiinDugaar	Text-250	Одоогийн дугаар
BurtgehFasad	Raster	Бүртгэх үеийн фасад зураг
BatalEskizZur	Raster	Батлагдсан эскиз зураг
ArhitekDaalgavar	Raster	Архитектур төлөвлөлтийн даалгавар
BariHemjee	Text-250	Барилгын хэмжээ
BariAshTalbaiHemj	Text-100	Барилгын ашиглалтын талбайн хэмжээ
DavDunHuchBut	Text-250	Давхар дундын хучилтын бүтээц
AdarHuchBut	Text-250	Адрын хучилтын бүтээц
DeeverTorol	Text-250	Дээврийн төрөл
SuuriBut	Text-250	Суурийн бүтээц
HanaHashBut	Text-250	Ханын хашлагын бүтээц
ButeetsTorol	Text-250	Бүтээцийн төрөл хийц
BariBTovogshilAng	Text-100	Барилга байгууламжийн төвөгшлийн ангилал
Lift	Text-100	Лифттэй эсэх
Mansart	Text-100	Мансардтай эсэх
OndorUnalt	Text-100	Өндрийн уналттай эсэх
GazHodZads	Text-100	Газар хөдлөлтийн заадастай эсэх
GalShat	Text-100	Галын шаттай эсэх
ZurBaiguullaga	Text-100	Барилгын зураг хийсэн байгууллага /нэр
ZurOgnoo	Date	Барилгын зураг хийсэн байгууллага /он
ET_Hiisen	Text-100	Ерөнхий төлөвлөгөө хийсэн байгууллага /нэр
ET_HiisenOgnoo	Date	Ерөнхий төлөвлөгөө хийсэн байгууллага / он
BEGuitsetNer	Text-100	Барилгын ерөнхий гүйцэтгэгч / нэр
BEGuitsetOgnoo	ы	Барилгын ерөнхий гүйцэтгэгч / он
Passport	Text-100	Барилга ашиглалтын гэрчилгээтэй эсэх
PassportOgnoo	Date	Барилга ашиглалтын гэрчилгээний өнгө
PassDugnAktDugaar	Short-integer	Барилга ашиглалтын гэрчилгээний дугаар
Ondor	Long-integer	Өндөр /м/
Urt	Long-integer	Урт /м/
Orgon	Long-integer	Өргөн /м/
Ezelhuun	Long-integer	Эзэлхүүн /м³/
UilAlbaCoDavhToo	Short-integer	Үйлчилгээ, албан конторын давхрын тоо
OSuutsDavhToo	Short-integer	Орон сууцны давхрын тоо
ZooriDavhToo	Short-integer	Зоорийн давхрын тоо
GalTesZereg	Short-integer	Гал тэсвэршилтийн зэрэг
TootsGazHodBall	Short-integer	Тооцооны газар хөдлөлийн балл
OrtsToo	Short-integer	Орцны тоо
UrhToo	Short-integer	Өрхийн тоо
DulHanSis	Text-250	Дулаан хангамжийн системийн мэдээлэл
UsHangamj	Text-250	Ус хангамжийн систем
TsahilHangaSist	Text-100	Цахилгаан хангамжийн системийн тухай мэдээлэл

HiinHangaSist	Text-100	Хийн хангамжийн системийн тухай мэдээлэл
AgaarSelSis	Text-100	Агаар сэлгэлтийн системийн тухай мэдээлэл/Оруулах систем
HolbDohiSist	Text-100	Холбоо, дохиоллын системийн тухай мэдээлэл/Суурин утас
GalDohiolol	Text-100	Галын дохиоллын тухай мэдээлэл/Утааны мэдээлэгч
GalDohiSistEseh	Text-100	Галын дохиоллын системтэй эсэх
AriutTaturga	Text-100	Ариутгах татуургын тухай мэдээлэл
BetonNer	Text-25	Бетон (м ³)/нэр
BetonHemj	Long-integer	Бетон (м ³)/ хэмжээ
Armaturner	Text-25	Арматур (тн)/нэр
ArmaturnerHemj	Long-integer	Арматур (тн) хэмжээ
ShalNer	Text-25	Шал (м ²)/нэр
ShalHemj	Long-integer	Шал (м ²) хэмжээ
TsonhNer	Text-25	Цонх (м ²)/нэр
TsonhHemj	Long-integer	Цонх (м ²) хэмжээ
DulMatTorol	Text-25	Дулаалгын материалын төрөл
DulMatHemj	Long-integer	Дулаалгын материалын тоо, хэмжээ
DulaanNiitAchalal	Text-25	Дулааны нийт ачаалал (ккал/цаг)
Halaalt	Text-25	Халаалт (ккал/цаг)
HaluunUs	Text-25	Халуун ус (ккал/цаг)
AgaarSelgelt		Агаар сэлгэлт (ккал/цаг)
EhUusTorol	Text-100	Эх үүсвэрийн төрөл
UDDTDugaar	Long-integer	УДДТ-ийн дугаар
ShugD	Long-integer	Шугамын диаметр /мм/
ShugUtr	Long-integer	Шугамын урт /м/
ShugMater	Text-100	Шугамын материал
UgsarOgnoo	Date	Угсарсан огноо
HorongOruulEU	Text-100	Хөрөнгө оруулалтын эх үүсвэр
IhZasOrgShinTuuh	Text-100	Их засвар, өргөтгөл, шинэчлэл хийсэн түүх
IhZasOrgShinOgnoo	Date	Их засвар, өргөтгөл, шинэчлэл хийсэн огноо
GemtTuuh	Text-100	Гэмтлийн түүх
GemtOgnoo	Date	Гэмтлийн түүх, огноо
AshigHarBaiNer	Text-25	Ашиглалт хариуцсан байгууллага /иргэн/ нэр
TNohts	Raster	Техникийн нөхцөл
Achaalal	Long-integer	Ачаалал (кВт)
HolboltTsegNer	Text-25	Холболтын цэгийн нэр
HolboltTsegDugar	Long-integer	Холболтын цэгийн дугаар
TasZalTonMark	Text-25	Таслах, залгах тоноглолын марк
EhUusTorol	Text-100	Эх үүсвэрийн төрөл
KabTorol	Text-100	Кабелийн төрөл
KabMark	Text-100	Кабелийн марк
KabUrt	Long-integer	Кабелийн урт (м)
AshOrOgnoo	Date	Ашиглалтанд орсон огноо
NootsTej	Text-100	Нөөц тэжээлтэй эсэх
IhZasOrgotSh	Text-100	Их засвар, өргөтгөл, шинэчлэл хийсэн байдал
IhZasOrgotOgnoo	Date	Их засвар, өргөтгөл, шинэчлэл хийсэн огноо
GemtTuuh	Text-100	Гэмтлийн түүх
GemtTuuhOgnoo	Date	Гэмтлийн түүх, огноо

		HangaBaiNer	Text-25	Хангагч байгууллагын нэр
		TehNoh	Raster	Техникийн нөхцөл
		UsHanga	Text-100	Ус хангамж
		AriutTat	Text-100	Ариутгах татуурга
		HariltsHolb	Text-100	Харилцаа холбоо
		AimagHotKod	Text-25	Аймаг, хотын код
		SumduuregKod	Text-25	Сум, дүүргийн код
		METAINFO		
3	101012, 101111 Гэр хороолол	BADedturl	Text-100	Биетийн ангийн дэд төрөл
		GFID	Text-100	Нийтлэг биетийн үл давтагдах тодорхойлолгч
		F_CODE	Text-25	Биетийн код
		ET_dugaar	Text-25	ЕТ-ний зурагт тэмдэглэгдсэн дугаар
		EhEelj	Text-25	Эхний ээлж
		HetTuluv	Text-25	Хэтийн төлөв
		EdGazNer	Text-250	Эдэлбэр газрын нэр
		EdGazZor	Text-250	Эдэлбэр газрын зориулалт
		EdGazHemj	Double-16/2	Эдэлбэр газрын хэмжээ (м ²)
		BariHemjee	Double-16/2	Барилгын хэмжээ (м ²)
		ModButS	Double-16/2	Мод бут зүлэг ногооны талбай
		HuchSHemj	Double-16/2	Хучлагатай талбайн хэмжээ
		Gereltuuleg	Text-25	Гэрэлтүүлэг
		UsOrigliuur	Text-25	Усан ориглуур
		HushBari	Text-25	Хөшөө баримал
		EnjShugSul	Text-100	Инженерийн шугам сүлжээ
		Busad	Text-100	Бусад ТВК, Интернет
		TXT	Text-250	Тайлбар
		AimagHotKod	Text-25	Аймаг, хотын код
		SumduuregKod	Text-25	Сум, дүүргийн код
		METAINFO		
4	101013, 101112 Явган хүний зам талбай	BADedturl	Text-100	Биетийн ангийн дэд төрөл
		GFID	Text-100	Нийтлэг биетийн үл давтагдах тодорхойлолгч
		F_CODE	Text-25	Биетийн код
		ET_dugaar	Text-25	ЕТ-ний зурагт тэмдэглэгдсэн дугаар
		EhEelj	Text-25	Эхний ээлж
		HetTuluv	Text-25	Хэтийн төлөв
		GuitsetZurOgnoo	Text-100	Гүйцэтгэлийн зураг хийсэн байгууллага / нэр
		GuitsetZurOgnoo	Date	Гүйцэтгэлийн зураг хийсэн байгууллага / он
		ET_Hiisen	Text-100	Ерөнхий төлөвлөгөө хийсэн байгууллага /нэр
		ET_HiisenOgnoo	Date	Ерөнхий төлөвлөгөө хийсэн байгууллага / он
		GuitsetNer	Text-100	Гүйцэтгэгч / нэр
		GuitsetOgnoo	Date	Гүйцэтгэгч / он
		Ashiglalt_ner	Text-50	Ашиглалт хариуцсан байгууллага
		ZamUrt	Double-16/2	Замын урт /м/
		ZamHHTurl	Text-100	Замын хучлага хийцийн төрөл
		TalbHHTurl	Text-250	Талбайн хучлага хийцийн төрөл
		ZamUrgun	Double-16/2	Замын өргөн /м/
		Talbai	Double-16/2	Талбайн хэмжээ /м ² /
		AimagHotKod	Text-25	Аймаг, хотын код
		SumduuregKod	Text-25	Сум, дүүргийн код
		TXT	Text-250	Тайлбар

		METAINFO		
5	101014, 101113 Дугуйн зам	BADedurl	Text-100	Биетийн ангийн дэд төрөл
		GFID	Text-100	Нийтлэг биетийн үл давтагдах тодорхойлолгч
		F_CODE	Text-25	Биетийн код
		ET_dugaar	Text-25	ЕТ-ний зурагт тэмдэглэгдсэн дугаар
		EhEelj	Text-25	Эхний ээлж
		HetTuluv	Text-25	Хэтийн төлөв
		GuitsetZurOgnoo	Text-100	Гүйцэтгэлийн зураг хийсэн байгууллага / нэр
		GuitsetZurOgnoo	Date	Гүйцэтгэлийн зураг хийсэн байгууллага / он
		ET_Hiisen	Text-100	Ерөнхий төлөвлөгөө хийсэн байгууллага /нэр
		ET_HiisenOgnoo	Date	Ерөнхий төлөвлөгөө хийсэн байгууллага / он
		GuitsetNer	Text-100	Гүйцэтгэгч / нэр
		GuitsetOgnoo	Date	Гүйцэтгэгч / он
		ZamUrt	Double-16/2	Замын урт (м)
		ZamHHTurl	Text-100	Замын хучлага хийцийн төрөл
		TalbHHTurl	Text-250	Талбайн хучлага хийцийн төрөл
		ZamUrgun	Double-16/2	Замын өргөн /м/
		Talbai	Double-16/2	Талбайн хэмжээ
		AimagHotKod	Text-25	Аймаг, хотын код
		SumduuregKod	Text-25	Сум, дүүргийн код
		TXT	Text-250	Тайлбар
		METAINFO		
6	101015, 101114 Явган хүний нүхэн гарц	BADedurl	Text-100	Биетийн ангийн дэд төрөл
		GFID	Text-100	Нийтлэг биетийн үл давтагдах тодорхойлолгч
		F_CODE	Text-25	Биетийн код
		ET_dugaar	Text-25	ЕТ-ний зурагт тэмдэглэгдсэн дугаар
		EhEelj	Text-25	Эхний ээлж
		HetTuluv	Text-25	Хэтийн төлөв
		GuitsetZurOgnoo	Text-100	Гүйцэтгэлийн зураг хийсэн байгууллага / нэр
		GuitsetZurOgnoo	Date	Гүйцэтгэлийн зураг хийсэн байгууллага / он
		ET_Hiisen	Text-100	Ерөнхий төлөвлөгөө хийсэн байгууллага /нэр
		ET_HiisenOgnoo	Date	Ерөнхий төлөвлөгөө хийсэн байгууллага / он
		GuitsetNer	Text-100	Гүйцэтгэгч / нэр
		GuitsetOgnoo	Date	Гүйцэтгэгч / он
		Ashiglalt_ner	Text-50	Ашиглалт хариуцсан байгууллага
		BarBaigNer	Text-250	Барилга байгууламжийн нэр
		AOrOgnoo	Date	Ашиглалтанд орсон огноо
		Bairshil	Text-250	Барилга байгууламжийн байршил
		Hayag	Text-250	Барилга байгууламжийн хаяг
		EdGazHemj	Double-16/2	Эдэлбэр газрын хэмжээ (м ²)
		UlaanShugam	Text-50	Барилгын улаан шугам
		Egd_cmpny	Text-250	Инженер геологийн дүгнэлт гаргасан компанийн нэр
		Egd_ognoo	Text-25	ИГД гаргасан огноо
		Zoriulalt	Text-250	Зориулалт
		Ondor	Long-integer	Өндөр /м/
		Urt	Long-integer	Урт /м/

		Orgon	Long-integer	Өргөн /м/
		Ezelhuun	Long-integer	Эзэлхүүн /м ³ /
		Talbai	Double	Нийт талбай /м ² /
		BariUndSys	Short-integer	Барилгын үндсэн систем
		BariUndBut	Text-100	Барилгын үндсэн бүтцийн төрөл
		SuuriHana	Text-100	Суурь хана
		BariHuchilt	Text-100	Барилгын хучилт
		BariHiits	Text-100	Барилгын хийц бүтээц
		TXT	Text-250	Тайлбар
		AimagHotKod	Text-25	Аймаг, хотын код
		SumduuregKod	Text-25	Сум, дүүргийн код
		METAINFO		
7	101016, 101115 Явган хүний гүүрэн гарц	BADedturl	Text-100	Биетийн ангийн дэд төрөл
		GFID	Text-100	Нийтлэг биетийн үл давтагдах тодорхойлолгч
		F_CODE	Text-25	Биетийн код
		ET_dugaar	Text-25	ЕТ-ний зурагт тэмдэглэгдсэн дугаар
		EhEelj	Text-25	Эхний ээлж
		HetTuluv	Text-25	Хэтийн төлөв
		GuitsetZurOgnoo	Text-100	Гүйцэтгэлийн зураг хийсэн байгууллага / нэр
		GuitsetZurOgnoo	Date	Гүйцэтгэлийн зураг хийсэн байгууллага / он
		ET_Hiisen	Text-100	Ерөнхий төлөвлөгөө хийсэн байгууллага /нэр
		ET_HiisenOgnoo	Date	Ерөнхий төлөвлөгөө хийсэн байгууллага / он
		GuitsetNer	Text-100	Гүйцэтгэгч / нэр
		GuitsetOgnoo	Date	Гүйцэтгэгч / он
		Ashiglalt_ner	Text-50	Ашиглалт хариуцсан байгууллага
		BarBaigNer	Text-250	Барилга байгууламжийн нэр
		AOrOgnoo	Date	Ашиглалтанд орсон огноо
		Bairshil	Text-250	Барилга байгууламжийн байршил
		Hayag	Text-250	Барилга байгууламжийн хаяг
		EdGazHemj	Double-16/2	Эдэлбэр газрын хэмжээ (м ²)
		UlaanShugam	Text-50	Барилгын улаан шугам
		Egd_cmpny	Text-250	Инженер геологийн дүгнэлт гаргасан компанийн нэр
		Egd_ognoo	Text-25	ИГД гаргасан огноо
		Zoriulalt	Text-250	Зориулалт
		Ondor	Long-integer	Өндөр /м/
		Urt	Long-integer	Урт /м/
		Orgon	Long-integer	Өргөн /м/
		Ezelhuun	Long-integer	Эзэлхүүн /м ³ /
		Talbai	Double	Нийт талбай /м ² /
		BariUndSys	Short-integer	Барилгын үндсэн систем
		BariUndBut	Text-100	Барилгын үндсэн бүтцийн төрөл
		SuuriHana	Text-100	Суурь хана
		BariHuchilt	Text-100	Барилгын хучилт
		BariHiits	Text-100	Барилгын хийц бүтээц
		TXT	Text-250	Тайлбар
		AimagHotKod	Text-25	Аймаг, хотын код
		SumduuregKod	Text-25	Сум, дүүргийн код
		METAINFO		
	101018	BADedturl	Text-100	Биетийн ангийн дэд төрөл

8	Нөөц газар	GFID	Text-100	Нийтлэг биетийн үл давтагдах тодорхойлолгч
		F_CODE	Text-25	Биетийн код
		ET_dugaar	Text-25	ЕТ-ний зурагт тэмдэглэгдсэн дугаар
		Talba_A	Double-16/2	Талбайн хэмжээ
		AimagHotKod	Text-25	Аймаг, хотын код
		SumduuregKod	Text-25	Сум, дүүргийн код
		TXT	Text-250	Тайлбар
		METAINFO		
9	102001, 102002, 102101, 102102 Хүнд, Хөнгөн үйлдвэрийн бүс	BADedturl	Text-100	Биетийн ангийн дэд төрөл
		GFID	Text-100	Нийтлэг биетийн үл давтагдах тодорхойлолгч
		F_CODE	Text-25	Биетийн код
		ET_dugaar	Text-25	ЕТ-ний зурагт тэмдэглэгдсэн дугаар
		EhEelj	Text-25	Эхний ээлж
		HetTuluv	Text-25	Хэтийн төлөв
		BusHunAmToo	Text-25	Бүсийн хүн амын тоо
		HANyagtarshil	Text-25	Хүн амын нягтаршил /нэг хүнд оногдох м2/
		EBSurTsetsToo	Text-25	Бүсэд хамрагдах ЕБДС болон цэцэрлэгийн тоо
		NZTalbai	Text-25	Нийтийн зам талбайн хэмжээ /%/
		NBTalbai	Text-25	Ногоон байгууламжийн хэмжээ /%/
		ErMeTusHuchBToo	Text-25	Эрүүл мэнд тусгай хүчний байгууллагын тоо
		Talbai	Double-16/2	Талбайн хэмжээ
		AimagHotKod	Text-25	Аймаг, хотын код
		SumduuregKod	Text-25	Сум, дүүргийн код
		TXT	Text-250	Тайлбар
METAINFO				
10	103001 Зам, инженерийн барилга, байгууламжийн улаан шугам	BADedturl	Text-100	Биетийн ангийн дэд төрөл
		GFID	Text-100	Нийтлэг биетийн үл давтагдах тодорхойлолгч
		F_CODE	Text-25	Биетийн код
		ET_dugaar	Text-25	ЕТ-ний зурагт тэмдэглэгдсэн дугаар
		EhEelj	Text-25	Эхний ээлж
		HetTuluv	Text-25	Хэтийн төлөв
		Ulaan_shu_tur	Text-100	Улаан шугамын төрөл
		TXT	Text-250	Тайлбар
		AimagHotKod	Text-25	Аймаг, хотын код
		SumduuregKod	Text-25	Сум, дүүргийн код
METAINFO				
11	103002, 103003, 103101 Цахилгаан дамжуулах өндөр, нам хүчдлийн агаарын шугам	BADedturl	Text-100	Биетийн ангийн дэд төрөл
		GFID	Text-100	Нийтлэг биетийн үл давтагдах тодорхойлолгч
		F_CODE	Text-25	Биетийн код
		ET_dugaar	Text-25	ЕТ-ний зурагт тэмдэглэгдсэн дугаар
		EhEelj	Text-25	Эхний ээлж
		HetTuluv	Text-25	Хэтийн төлөв
		GuitsetZurOgnoo	Text-100	Гүйцэтгэлийн зураг хийсэн байгууллага / нэр
		GuitsetZurOgnoo	Date	Гүйцэтгэлийн зураг хийсэн байгууллага / он
		ET_Hiisen	Text-100	Ерөнхий төлөвлөгөө хийсэн байгууллага /нэр
		ET_HiisenOgnoo	Date	Ерөнхий төлөвлөгөө хийсэн байгууллага / он

		GuitsetNer	Text-100	Гүйцэтгэгч / нэр
		GuitsetOgnoo	Date	Гүйцэтгэгч / он
		Ashiglalt_ner	Text-50	Ашиглалт хариуцсан байгууллага
		Mark	Text-50	Марк
		TarHuchChadl	Text-50	Хүчин чадал (кв)
		TsahDAShUrt	Double-16/2	Шугамын урт
		TulguurTurl	Text-50	Тулгуурын төрөл
		TulguurHiits	Text-50	Тулгуурын хийц
		TsahDAShTurl	Text-50	Цахилгаан дамжуулах агаарын шугамын төрөл
		TusgaarTurl	Text-50	Тусгаарлагчийн төрөл
		AOrOgnoo	Date	Ашиглалтанд орсон огноо
		TXT	Text-250	Тайлбар
		AimagHotKod	Text-25	Аймаг, хотын код
		SumduuregKod	Text-25	Сум, дүүргийн код
		METAINFO		
12	103004, 103005 Цахилгаан дамжуулах өндөр, нам хүчдэлийн шугам /газар доорх/	BADedturl	Text-100	Биетийн ангийн дэд төрөл
		GFID	Text-100	Нийтлэг биетийн үл давтагдах тодорхойлолгч
		F_CODE	Text-25	Биетийн код
		ET_dugaar	Text-25	ЕТ-ний зурагт тэмдэглэгдсэн дугаар
		EhEelj	Text-25	Эхний ээлж
		HetTuluv	Text-25	Хэтийн төлөв
		GuitsetZurOgnoo	Text-100	Гүйцэтгэлийн зураг хийсэн байгууллага / нэр
		GuitsetZurOgnoo	Date	Гүйцэтгэлийн зураг хийсэн байгууллага / он
		ET_Hiisen	Text-100	Ерөнхий төлөвлөгөө хийсэн байгууллага /нэр
		ET_HiisenOgnoo	Date	Ерөнхий төлөвлөгөө хийсэн байгууллага / он
		GuitsetNer	Text-100	Гүйцэтгэгч / нэр
		GuitsetOgnoo	Date	Гүйцэтгэгч / он
		Ashiglalt_ner	Text-50	Ашиглалт хариуцсан байгууллага
		Mark	Text-50	Марк
		TarHuchChadl	Text-50	Хүчин чадал (кв)
		TsahDAShUrt	Double-16/2	Шугамын урт
		TsahDAShTurl	Text-50	Шугамын төрөл
		TusgaarTurl	Text-50	Тусгаарлагчийн төрөл
		AOrOgnoo	Date	Ашиглалтанд орсон огноо
		TXT	Text-250	Тайлбар
		AimagHotKod	Text-25	Аймаг, хотын код
		SumduuregKod	Text-25	Сум, дүүргийн код
		METAINFO		
13	103006, 103102 Цахилгааны худаг	BADedturl	Text-100	Биетийн ангийн дэд төрөл
		GFID	Text-100	Нийтлэг биетийн үл давтагдах тодорхойлолгч
		F_CODE	Text-25	Биетийн код
		ET_dugaar	Text-25	ЕТ-ний зурагт тэмдэглэгдсэн дугаар
		EhEelj	Text-25	Эхний ээлж
		HetTuluv	Text-25	Хэтийн төлөв
		GuitsetZurOgnoo	Text-100	Гүйцэтгэлийн зураг хийсэн байгууллага / нэр
		GuitsetZurOgnoo	Date	Гүйцэтгэлийн зураг хийсэн байгууллага / он
		ET_Hiisen	Text-100	Ерөнхий төлөвлөгөө хийсэн байгууллага /нэр

		ET_HiisenOgnoo	Date	Ерөнхий төлөвлөгөө хийсэн байгууллага / он
		GuitsetNer	Text-100	Гүйцэтгэгч / нэр
		GuitsetOgnoo	Date	Гүйцэтгэгч / он
		Ashiglalt_ner	Text-50	Ашиглалт хариуцсан байгууллага
		Dugaar	Text-25	Худгийн дугаар
		HudHemj	Double-16/2	Худгийн хэмжээ (м)
		HudGun	Double-16/2	Худгийн гүн (м)
		OrHoolD	Text-50	Орох хоолойн диаметр (мм)
		GarHoolD	Text-50	Гарах хоолойн диаметр (мм)
		OrShugToo	Text-50	Орох шугамын тоо
		GarShugToo	Text-50	Гарах шугамын тоо
		HudTurl	Text-50	Худгийн төрөл
		HoolMat	Text-50	Хоолойн материал
		HudTagT	Double-16/2	Худгийн тагны тэмдэгт
		GazTemd	Double-16/2	Газрын тэмдэгт
		HoolDT	Double-16/2	Хоолой дээрхи тэмдэгт
		YoroolT	Double-16/2	Ёроолын тэмдэгт
		HudDUHT	Text-250	Худаг доторхи угсралтын холболтын тойм
		AOrOgnoo	Date	Ашиглалтанд орсон огноо
		TXT	Text-250	Тайлбар
		AimagHotKod	Text-25	Аймаг, хотын код
		SumduuregKod	Text-25	Сум, дүүргийн код
		METAINFO		
14	103007, 103103 Цахилгааны дэд станц	BADedturl	Text-100	Биетийн ангийн дэд төрөл
		GFID	Text-100	Нийтлэг биетийн үл давтагдах тодорхойлолгч
		F_CODE	Text-25	Биетийн код
		ET_dugaar	Text-25	ЕТ-ний зурагт тэмдэглэгдсэн дугаар
		EhEelj	Text-25	Эхний ээлж
		HetTuluv	Text-25	Хэтийн төлөв
		GuitsetZurOgnoo	Text-100	Гүйцэтгэлийн зураг хийсэн байгууллага / нэр
		GuitsetZurOgnoo	Date	Гүйцэтгэлийн зураг хийсэн байгууллага / он
		ET_Hiisen	Text-100	Ерөнхий төлөвлөгөө хийсэн байгууллага /нэр
		ET_HiisenOgnoo	Date	Ерөнхий төлөвлөгөө хийсэн байгууллага / он
		GuitsetNer	Text-100	Гүйцэтгэгч / нэр
		GuitsetOgnoo	Date	Гүйцэтгэгч / он
		Ashiglalt_ner	Text-50	Ашиглалт хариуцсан байгууллага
		Mark	Text-25	Марк
		TarHuchChadl	Text-25	Хүчин чадал (кв)
		TarUnHuchO	Text-25	Өндөр хүчдэлийн оруулга
		TarUnHuchG	Text-25	Өндөр хүчдэлийн гаргалга
		UHNHOGHuch	Text-25	ӨХ/НХ
		NHUNOGHuch	Text-25	НХ/ӨХ
		HTP	Text-25	ХТП
		ATP	Text-25	АТП
		GarShugToo	Short-integer	Гаралтын шугамын тоо
		OrShugToo	Short-integer	Оруулгын шугамын тоо
		AravKvTooSh	Short-integer	10 кв тоо ширхэг
		AravKvHamG	Short-integer	10 кв хамгаалалтын гүйдэл
		DorKvTooSh	Short-integer	04 кв тоо ширхэг

		DorKvHamG	Short-integer	04 кв хамгаалалтын гүйдэл
		AOrOgnoo	Date	Ашиглалтанд орсон огноо
		TXT	Text-250	Тайлбар
		AimagHotKod	Text-25	Аймаг, хотын код
		SumduuregKod	Text-25	Сум, дүүргийн код
		METAINFO		
15	103008 Цахилгаан дамжуулах шугамын хамгаалалтын бүс	BADedturl	Text-100	Биетийн ангийн дэд төрөл
		GFID	Text-100	Нийтлэг биетийн үл давтагдах тодорхойлолгч
		F_CODE	Text-25	Биетийн код
		ET_dugaar	Text-25	ЕТ-ний зурагт тэмдэглэгдсэн дугаар
		EhEelj	Text-25	Эхний ээлж
		HetTuluv	Text-25	Хэтийн төлөв
		HamBusUrg	Text-25	Шугам, сүлжээний бүсийн өргөн (м)
		HamBusUrt	Text-25	Шугам, сүлжээний бүсийн урт (м)
		HamBusTal	Double-16/2	Шугам, сүлжээний бүсийн талбайн хэмжээ (м ²)
		TXT	Text-250	Тайлбар
		AimagHotKod	Text-25	Аймаг, хотын код
		SumduuregKod	Text-25	Сум, дүүргийн код
		METAINFO		
16	103009, 103010, 103104 Дулааны шугам /газар дээрх/ /Газар доорх/	BADedturl	Text-100	Биетийн ангийн дэд төрөл
		GFID	Text-100	Нийтлэг биетийн үл давтагдах тодорхойлолгч
		F_CODE	Text-25	Биетийн код
		ET_dugaar	Text-25	ЕТ-ний зурагт тэмдэглэгдсэн дугаар
		EhEelj	Text-25	Эхний ээлж
		HetTuluv	Text-25	Хэтийн төлөв
		GuitsetZurOgnoo	Text-100	Гүйцэтгэлийн зураг хийсэн байгууллага / нэр
		GuitsetZurOgnoo	Date	Гүйцэтгэлийн зураг хийсэн байгууллага / он
		ET_Hiisen	Text-100	Ерөнхий төлөвлөгөө хийсэн байгууллага /нэр
		ET_HiisenOgnoo	Date	Ерөнхий төлөвлөгөө хийсэн байгууллага / он
		GuitsetNer	Text-100	Гүйцэтгэгч / нэр
		GuitsetOgnoo	Date	Гүйцэтгэгч / он
		Ashiglalt_ner	Text-50	Ашиглалт хариуцсан байгууллага
		HesDugaar	Short-integer	Хэсгийн дугаар
		DamHoolUrt	Double-16/2	Дамжуулах хоолойн урт (м)
		HalDamHoUg	Text-25	Халаалтын дамжуулах хоолой өгөх Д1
		HalDamHoBu	Text-25	Халаалтын дамжуулах хоолой буцах Д2
		HerHaUsUg	Text-25	Хэрэгцээний халуун ус өгөх Д3
		HerHaUsBu	Text-25	Хэрэгцээний халуун ус буцах Д4
		HuitUs	Text-25	Хүйтэн ус У1
		UsDamHoUUg	Text-25	Уур дамжуулах хоолойн уур өгөх Д7
		UsDamHoC	Text-25	Уур дамжуулах хоолойн уур буцах Д8
		Compensator	Text-25	Компенсатор
		SuvagHemj	Double-16/2	Сувгийн хэмжээ
		SuvagHana	Text-50	Сувгийн хана
		SuvagHuch	Text-50	Сувгийн хүч
		AOrOgnoo	Date	Ашиглалтанд орсон огноо
		TXT	Text-250	Тайлбар
		AimagHotKod	Text-25	Аймаг, хотын код

		SumduuregKod	Text-25	Сум, дүүргийн код
		METAINFO		
17	103011, 103105 Дулааны худаг	BADedturl	Text-100	Биетийн ангийн дэд төрөл
		GFID	Text-100	Нийтлэг биетийн үл давтагдах тодорхойлолгч
		F_CODE	Text-25	Биетийн код
		ET_dugaar	Text-25	ЕТ-ний зурагт тэмдэглэгдсэн дугаар
		EhEelj	Text-25	Эхний ээлж
		HetTuluv	Text-25	Хэтийн төлөв
		GuitsetZurOgnoo	Text-100	Гүйцэтгэлийн зураг хийсэн байгууллага / нэр
		GuitsetZurOgnoo	Date	Гүйцэтгэлийн зураг хийсэн байгууллага / он
		ET_Hiisen	Text-100	Ерөнхий төлөвлөгөө хийсэн байгууллага /нэр
		ET_HiisenOgnoo	Date	Ерөнхий төлөвлөгөө хийсэн байгууллага / он
		GuitsetNer	Text-100	Гүйцэтгэгч / нэр
		GuitsetOgnoo	Date	Гүйцэтгэгч / он
		Ashiglalt_ner	Text-50	Ашиглалт хариуцсан байгууллага
		Dugaar	Text-25	Худгийн дугаар
		HudHemj	Double-16/2	Худгийн хэмжээ (м)
		HudGun	Text-50	Худгийн гүн (м)
		OrHoolD	Text-50	Орох хоолойн диаметр (мм)
		GarHoolD	Text-50	Гарах хоолойн диаметр (мм)
		OrShugToo	Text-50	Орох шугамын тоо
		GarShugToo	Text-50	Гарах шугамын тоо
		HudTurl	Text-50	Худгийн төрөл
		HoolMat	Text-50	Хоолойн материал
		HudTagT	Double-16/2	Худгийн тагны тэмдэгт
		GazTemd	Double-16/2	Газрын тэмдэгт
		HoolDT	Double-16/2	Хоолой дээрхи тэмдэгт
		YoroolT	Double-16/2	Ёроолын тэмдэгт
		HudDUHT	Text-250	Худаг доторхи угсралтын холболтын тойм
		AOrOgnoo	Date	Ашиглалтанд орсон огноо
		TXT	Text-250	Тайлбар
		AimagHotKod	Text-25	Аймаг, хотын код
		SumduuregKod	Text-25	Сум, дүүргийн код
		METAINFO		
18	103012 Дулаан дамжуулах шугамын хамгаалал-тын бүс	BADedturl	Text-100	Биетийн ангийн дэд төрөл
		GFID	Text-100	Нийтлэг биетийн үл давтагдах тодорхойлолгч
		F_CODE	Text-25	Биетийн код
		ET_dugaar	Text-25	ЕТ-ний зурагт тэмдэглэгдсэн дугаар
		EhEelj	Text-25	Эхний ээлж
		HetTuluv	Text-25	Хэтийн төлөв
		HamBusUrg	Text-25	Шугам, сүлжээний бүсийн өргөн (м)
		HamBusUrt	Text-25	Шугам, сүлжээний бүсийн урт (м)
		HamBusTal	Double-16/2	Шугам, сүлжээний бүсийн талбайн хэмжээ (м2)
		TXT	Text-250	Тайлбар
		AimagHotKod	Text-25	Аймаг, хотын код
		SumduuregKod	Text-25	Сум, дүүргийн код
				METAINFO
19		BADedturl	Text-100	Биетийн ангийн дэд төрөл

	103013, 103014, 103106 Холбооны шугам /газар доорх/, /газар дээрх/	GFID	Text-100	Нийтлэг биетийн үл давтагдах тодорхойлолгч
		F_CODE	Text-25	Биетийн код
		ET_dugaar	Text-25	ЕТ-ний зурагт тэмдэглэгдсэн дугаар
		EhEelj	Text-25	Эхний ээлж
		HetTuluv	Text-25	Хэтийн төлөв
		GuitsetZurOgnoo	Text-100	Гүйцэтгэлийн зураг хийсэн байгууллага / нэр
		GuitsetZurOgnoo	Date	Гүйцэтгэлийн зураг хийсэн байгууллага / он
		ET_Hiisen	Text-100	Ерөнхий төлөвлөгөө хийсэн байгууллага /нэр
		ET_HiisenOgnoo	Date	Ерөнхий төлөвлөгөө хийсэн байгууллага / он
		GuitsetNer	Text-100	Гүйцэтгэгч / нэр
		GuitsetOgnoo	Date	Гүйцэтгэгч / он
		Ashiglalt_ner	Text-50	Ашиглалт хариуцсан байгууллага
		Mark	Text-25	Марк
		AOrOgnoo	Date	Ашиглалтанд орсон огноо
		StantsZor	Text-250	Станцын зориулалт
		ShugUrt	Double-16/2	Шугамын урт
		AOrOgnoo	Date	Ашиглалтанд орсон огноо
		TXT	Text-250	Тайлбар
		AimagHotKod	Text-25	Аймаг, хотын код
		SumduuregKod	Text-25	Сум, дүүргийн код
METAINFO				
20	103015, 103107 Холбооны худаг	BADedturl	Text-100	Биетийн ангийн дэд төрөл
		GFID	Text-100	Нийтлэг биетийн үл давтагдах тодорхойлолгч
		F_CODE	Text-25	Биетийн код
		ET_dugaar	Text-25	ЕТ-ний зурагт тэмдэглэгдсэн дугаар
		EhEelj	Text-25	Эхний ээлж
		HetTuluv	Text-25	Хэтийн төлөв
		GuitsetZurOgnoo	Text-100	Гүйцэтгэлийн зураг хийсэн байгууллага / нэр
		GuitsetZurOgnoo	Date	Гүйцэтгэлийн зураг хийсэн байгууллага / он
		ET_Hiisen	Text-100	Ерөнхий төлөвлөгөө хийсэн байгууллага /нэр
		ET_HiisenOgnoo	Date	Ерөнхий төлөвлөгөө хийсэн байгууллага / он
		GuitsetNer	Text-100	Гүйцэтгэгч / нэр
		GuitsetOgnoo	Date	Гүйцэтгэгч / он
		Ashiglalt_ner	Text-50	Ашиглалт хариуцсан байгууллага
		Dugaar	Text-25	Худгийн дугаар
		HudHemj	Text-50	Худгийн хэмжээ (м)
		HudGun	Text-50	Худгийн гүн (м)
		OrHoolD	Text-50	Орох хоолойн диаметр (мм)
		GarHoolD	Text-50	Гарах хоолойн диаметр (мм)
		OrShugToo	Text-50	Орох шугамын тоо
		GarShugToo	Text-50	Гарах шугамын тоо
		HudTurl	Text-50	Худгийн төрөл
		HoolMat	Text-50	Хоолойн материал
		HudTagT	Double-16/2	Худгийн тагны тэмдэгт
		GazTemd	Double-16/2	Газрын тэмдэгт
		HoolDT	Double-16/2	Хоолой дээрх тэмдэгт
		YoroolT	Double-16/2	Ёроолын тэмдэгт

		HudDUHT	Text-250	Худаг доторхи угсралтын холболтын тойм
		AOrOgnoo	Date	Ашиглалтанд орсон огноо
		TXT	Text-250	Тайлбар
		AimagHotKod	Text-25	Аймаг, хотын код
		SumduuregKod	Text-25	Сум, дүүргийн код
		METAINFO		
21	103016 Холбоо мэдээлэл дамжуулах шугамын хамгаалал-тын бүс	BADedturl	Text-100	Биетийн ангийн дэд төрөл
		GFID	Text-100	Нийтлэг биетийн үл давтагдах тодорхойлолгч
		F_CODE	Text-100	Биетийн код
		ET_dugaar	Text-25	ЕТ-ний зурагт тэмдэглэгдсэн дугаар
		EhEelj	Text-25	Эхний ээлж
		HetTuluv	Text-25	Хэтийн төлөв
		HamBusUrg	Text-25	Шугам, сүлжээний бүсийн өргөн (м)
		HamBusUrt	Text-25	Шугам, сүлжээний бүсийн урт (м)
		HamBusTal	Double-16/2	Шугам, сүлжээний бүсийн талбайн хэмжээ (м2)
		TXT	Text-250	Тайлбар
		AimagHotKod	Text-25	Аймаг, хотын код
		SumduuregKod	Text-25	Сум, дүүргийн код
		METAINFO		
22	103017 103108 Цэвэр усны насосны станц	BADedturl	Text-100	Биетийн ангийн дэд төрөл
		GFID	Text-100	Нийтлэг биетийн үл давтагдах тодорхойлолгч
		F_CODE	Text-25	Биетийн код
		ET_dugaar	Text-25	ЕТ-ний зурагт тэмдэглэгдсэн дугаар
		EhEelj	Text-25	Эхний ээлж
		HetTuluv	Text-25	Хэтийн төлөв
		GuitsetZurOgnoo	Text-100	Гүйцэтгэлийн зураг хийсэн байгууллага / нэр
		GuitsetZurOgnoo	Date	Гүйцэтгэлийн зураг хийсэн байгууллага / он
		ET_Hiisen	Text-100	Ерөнхий төлөвлөгөө хийсэн байгууллага /нэр
		ET_HiisenOgnoo	Date	Ерөнхий төлөвлөгөө хийсэн байгууллага / он
		GuitsetNer	Text-100	Гүйцэтгэгч / нэр
		GuitsetOgnoo	Date	Гүйцэтгэгч / он
		Ashiglalt_ner	Text-50	Ашиглалт хариуцсан байгууллага
		Dugaar	Text-25	Станцын дугаар
		Mark	Text-25	Насосны марк
		TooSh	Text-50	Тоо ширхэг
		HuchChadl	Double-16/2	Хүчин чадал (м3/цаг)
		TsHudMark	Text-25	Цахилгаан хөдөлгүүрийн марк
		TsHudErg	Double-16/2	Цахилгаан хөдөлгүүрийн эргэлт
		TsHudChad	Text-25	Цахилгаан хөдөлгүүрийн чадал (квт.т)
		NasTenhT	Text-25	Насосны тэнхлэгийн тэмдэгт
		BariHemjee	Double-16/2	Барилгын хэмжээ
		DavhToo	Text-50	Давхарын тоо
		NasSuulGun	Double-16/2	Насосны суулгалтын гүн
		SorHoolD	Text-50	Сорох хоолойн диаметр
		SorHoolM	Text-50	Сорох хоолойн материал
		SorHoolDT	Text-50	Сорох хоолой дээрхи тэмдэгт
		SorHoolSG	Float	Сорох хоолойн суулгалтын гүн
		ShahHoolD	Text-50	Шахах хоолойн диаметр

		ShahHoolM	Text-50	Шахах хоолойн материал
		ShahHoolDT	Text-50	Шахах хоолойн дээрхи тэмдэгт
		ShahHoolSG	Float	Шахах хоолойн суулгалтын гүн
		AOrOgnoo	Date	Ашиглалтанд орсон огноо
		TXT	Text-250	Тайлбар
		AimagHotKod	Text-25	Аймаг, хотын код
		SumduuregKod	Text-25	Сум, дүүргийн код
		METAINFO		
23	103018 103109 Цэвэр усны худаг	BADedturl	Text-100	Биетийн ангийн дэд төрөл
		GFID	Text-100	Нийтлэг биетийн үл давтагдах тодорхойлолгч
		F_CODE	Text-25	Биетийн код
		ET_dugaar	Text-25	ЕТ-ний зурагт тэмдэглэгдсэн дугаар
		EhEelj	Text-25	Эхний ээлж
		HetTuluv	Text-25	Хэтийн төлөв
		GuitsetZurOgnoo	Text-100	Гүйцэтгэлийн зураг хийсэн байгууллага / нэр
		GuitsetZurOgnoo	Date	Гүйцэтгэлийн зураг хийсэн байгууллага / он
		ET_Hiisen	Text-100	Ерөнхий төлөвлөгөө хийсэн байгууллага /нэр
		ET_HiisenOgnoo	Date	Ерөнхий төлөвлөгөө хийсэн байгууллага / он
		GuitsetNer	Text-100	Гүйцэтгэгч / нэр
		GuitsetOgnoo	Date	Гүйцэтгэгч / он
		Ashiglalt_ner	Text-50	Ашиглалт хариуцсан байгууллага
		Dugaar	Text-25	Худгийн дугаар
		HudHemj	Text-50	Худгийн хэмжээ (м)
		HudGun	Text-50	Худгийн гүн (м)
		OrHoolD	Text-50	Орох хоолойн диаметр (мм)
		GarHoolD	Text-50	Гарах хоолойн диаметр (мм)
		OrShugToo	Text-50	Орох шугамын тоо
		GarShugToo	Text-50	Гарах шугамын тоо
		HudTurl	Text-50	Худгийн төрөл
		HoolMat	Text-50	Хоолойн материал
		HudTagT	Double-16/2	Худгийн тагны тэмдэгт
		GazTemd	Double-16/2	Газрын тэмдэгт
		HoolDT	Double-16/2	Хоолой дээрхи тэмдэгт
		YoroolT	Double-16/2	Ёроолын тэмдэгт
		HudDUHT	Text-250	Худаг доторхи угсралтын холболтын тойм
		AOrOgnoo	Date	Ашиглалтанд орсон огноо
		TXT	Text-250	Тайлбар
		AimagHotKod	Text-25	Аймаг, хотын код
		SumduuregKod	Text-25	Сум, дүүргийн код
		METAINFO		
24	103019 103110 Цэвэр усны шугам	BADedturl	Text-100	Биетийн ангийн дэд төрөл
		GFID	Text-100	Нийтлэг биетийн үл давтагдах тодорхойлолгч
		F_CODE	Text-25	Биетийн код
		ET_dugaar	Text-25	ЕТ-ний зурагт тэмдэглэгдсэн дугаар
		EhEelj	Text-25	Эхний ээлж
		HetTuluv	Text-25	Хэтийн төлөв
		GuitsetZurOgnoo	Text-100	Гүйцэтгэлийн зураг хийсэн байгууллага / нэр

		GuitsetZurOgnoo	Date	Гүйцэтгэлийн зураг хийсэн байгууллага / он
		ET_Hiisen	Text-100	Ерөнхий төлөвлөгөө хийсэн байгууллага /нэр
		ET_HiisenOgnoo	Date	Ерөнхий төлөвлөгөө хийсэн байгууллага / он
		GuitsetNer	Text-100	Гүйцэтгэгч / нэр
		GuitsetOgnoo	Date	Гүйцэтгэгч / он
		Ashiglalt_ner	Text-50	Ашиглалт хариуцсан байгууллага
		Dugaar	Text-25	Худгийн дугаар
		OrHoolD	Text-50	Орох хоолойн диаметр (мм)
		OrShugToo	Text-250	Орох шугамын тоо
		HoolMat	Text-50	Хоолойн материал
		HoolDT	Double-16/2	Хоолой дээрхи тэмдэгт
		ShugUrt	Double-16/2	Шугамын урт (м)
		AOrOgnoo	Date	Ашиглалтанд орсон огноо
		TXT	Text-250	Тайлбар
		AimagHotKod	Text-25	Аймаг, хотын код
		SumduuregKod	Text-25	Сум, дүүргийн код
		METAINFO		
25	103020 103111 Усан бассейн	BADedurl	Text-100	Биетийн ангийн дэд төрөл
		GFID	Text-100	Нийтлэг биетийн үл давтагдах тодорхойлолгч
		F_CODE	Text-25	Биетийн код
		ET_dugaar	Text-25	ЕТ-ний зурагт тэмдэглэгдсэн дугаар
		EhEelj	Text-25	Эхний ээлж
		HetTuluv	Text-25	Хэтийн төлөв
		GuitsetZurOgnoo	Text-100	Гүйцэтгэлийн зураг хийсэн байгууллага / нэр
		GuitsetZurOgnoo	Date	Гүйцэтгэлийн зураг хийсэн байгууллага / он
		ET_Hiisen	Text-100	Ерөнхий төлөвлөгөө хийсэн байгууллага /нэр
		ET_HiisenOgnoo	Date	Ерөнхий төлөвлөгөө хийсэн байгууллага / он
		GuitsetNer	Text-100	Гүйцэтгэгч / нэр
		GuitsetOgnoo	Date	Гүйцэтгэгч / он
		Ashiglalt_ner	Text-50	Ашиглалт хариуцсан байгууллага
		UsSanDug	Text-25	Усан сангийн дугаар
		UsSanEzB	Double-16/2	Усан сангийн эзэлхүүн багтаамж (м3)
		UsSanMat	Text-50	Материал
		UsSanDUTur	Text-50	Дулаалга ус тусгаарлагчийн төрөл
		UgShugD	Text-50	Өгөх шугам диаметр
		UgShugMat	Text-50	Өгөх шугам материал
		UgShugHDT	Text-50	Өгөх шугам хоолой дээрхи тэмдэгт
		UgShugHSG	Text-50	Өгөх шугам хоолойн суулгалтын гүн
		TugShugD	Text-50	Түгээх шугам диаметр
		TugShugM	Text-50	Түгээх шугам материал
		TugShugHDT	Text-50	Түгээх шугам хоолой дээрхи тэмдэгт
		TugShugHSG	Float	Түгээх шугам хоолойн суулгалтын гүн
		AOrOgnoo	Date	Ашиглалтанд орсон огноо
		TXT	Text-250	Тайлбар
		AimagHotKod	Text-25	Аймаг, хотын код
		SumduuregKod	Text-25	Сум, дүүргийн код
		METAINFO		
	103021	BADedurl	Text-100	Биетийн ангийн дэд төрөл

26	Цэвэр усны хамгаалалтын бүс	GFID	Text-100	Нийтлэг биетийн үл давтагдах тодорхойлолгч
		F_CODE	Text-100	Биетийн код
		ET_dugaar	Text-25	ЕТ-ний зурагт тэмдэглэгдсэн дугаар
		EhEelj	Text-25	Эхний ээлж
		HetTuluv	Text-25	Хэтийн төлөв
		HamBusUrg	Text-25	Шугам, сүлжээний бүсийн өргөн (м)
		HamBusUrt	Text-25	Шугам, сүлжээний бүсийн урт (м)
		HamBusTal	Double-16/2	Шугам, сүлжээний бүсийн талбайн хэмжээ (м2)
		TXT	Text-250	Тайлбар
		AimagHotKod	Text-25	Аймаг, хотын код
		SumduuregKod	Text-25	Сум, дүүргийн код
		METAINFO		
		27	103022 103112 Үерийн усны худаг	BADedturl
GFID	Text-100			Нийтлэг биетийн үл давтагдах тодорхойлолгч
F_CODE	Text-25			Биетийн код
ET_dugaar	Text-25			ЕТ-ний зурагт тэмдэглэгдсэн дугаар
EhEelj	Text-25			Эхний ээлж
HetTuluv	Text-25			Хэтийн төлөв
GuitsetZurOgnoo	Text-100			Гүйцэтгэлийн зураг хийсэн байгууллага / нэр
GuitsetZurOgnoo	Date			Гүйцэтгэлийн зураг хийсэн байгууллага / он
ET_Hiisen	Text-100			Ерөнхий төлөвлөгөө хийсэн байгууллага /нэр
ET_HiisenOgnoo	Date			Ерөнхий төлөвлөгөө хийсэн байгууллага / он
GuitsetNer	Text-100			Гүйцэтгэгч / нэр
GuitsetOgnoo	Date			Гүйцэтгэгч / он
Ashiglalt_ner	Text-50			Ашиглалт хариуцсан байгууллага
Dugaar	Text-25			Худгийн дугаар
HudHemj	Text-50			Худгийн хэмжээ (м)
HudGun	Text-50			Худгийн гүн (м)
OrHoolD	Text-50			Орох хоолойн диаметр (мм)
GarHoolD	Text-50			Гарах хоолойн диаметр (мм)
OrShugToo	Text-50			Орох шугамын тоо
GarShugToo	Text-50			Гарах шугамын тоо
HudTurl	Text-50			Худгийн төрөл
HoolMat	Text-50			Хоолойн материал
HudTagT	Double-16/2			Худгийн тагны тэмдэгт
GazTemd	Double-16/2			Газрын тэмдэгт
HoolDT	Double-16/2			Хоолой дээрхи тэмдэгт
YoroolT	Double-16/2			Ёроолын тэмдэгт
HudDUHT	Text-250			Худаг доторхи угсралтын холболтын тойм
AOrOgnoo	Date			Ашиглалтанд орсон огноо
TXT	Text-250			Тайлбар
AimagHotKod	Text-25			Аймаг, хотын код
SumduuregKod	Text-25			Сум, дүүргийн код
METAINFO				
28	103023, 103024, 103113			BADedturl
		GFID	Text-100	Нийтлэг биетийн үл давтагдах тодорхойлолгч
		F_CODE	Text-25	Биетийн код

	Үерийн усны шугам /газар дээрх/, /газар доорх/	ET_dugaar	Text-25	ЕТ-ний зурагт тэмдэглэгдсэн дугаар
		EhEelj	Text-25	Эхний ээлж
		HetTuluv	Text-25	Хэтийн төлөв
		GuitsetZurOgnoo	Text-100	Гүйцэтгэлийн зураг хийсэн байгууллага / нэр
		GuitsetZurOgnoo	Date	Гүйцэтгэлийн зураг хийсэн байгууллага / он
		ET_Hiisen	Text-100	Ерөнхий төлөвлөгөө хийсэн байгууллага /нэр
		ET_HiisenOgnoo	Date	Ерөнхий төлөвлөгөө хийсэн байгууллага / он
		GuitsetNer	Text-100	Гүйцэтгэгч / нэр
		GuitsetOgnoo	Date	Гүйцэтгэгч / он
		Ashiglalt_ner	Text-50	Ашиглалт хариуцсан байгууллага
		OrHoolD	Text-50	Орох хоолойн диаметр (мм)
		OrShugToo	Text-250	Орох шугамын тоо
		HoolMat	Text-50	Хоолойн материал
		HoolDT	Double-16/2	Хоолой дээрхи тэмдэгт
		ShugUrt	Double-16/2	Шугамын урт
		AOrOgnoo	Date	Ашиглалтанд орсон огноо
		TXT	Text-250	Тайлбар
		AimagHotKod	Text-25	Аймаг, хотын код
		SumduuregKod	Text-25	Сум, дүүргийн код
		METAINFO		
29	103025, 103114 Ариутгах татуургын насосны станц	BADedurl		Биетийн ангийн дэд төрөл
		GFID	Text-100	Нийтлэг биетийн үл давтагдах тодорхойлогч
		F_CODE	Text-100	Биетийн код
		ET_dugaar	Text-25	ЕТ-ний зурагт тэмдэглэгдсэн дугаар
		EhEelj	Text-25	Эхний ээлж
		HetTuluv	Text-25	Хэтийн төлөв
		GuitsetZurOgnoo	Text-100	Гүйцэтгэлийн зураг хийсэн байгууллага / нэр
		GuitsetZurOgnoo	Date	Гүйцэтгэлийн зураг хийсэн байгууллага / он
		ET_Hiisen	Text-100	Ерөнхий төлөвлөгөө хийсэн байгууллага /нэр
		ET_HiisenOgnoo	Date	Ерөнхий төлөвлөгөө хийсэн байгууллага / он
		GuitsetNer	Text-100	Гүйцэтгэгч / нэр
		GuitsetOgnoo	Date	Гүйцэтгэгч / он
		Ashiglalt_ner	Text-50	Ашиглалт хариуцсан байгууллага
		Dugaar	Text-25	Станцын дугаар
		Mark	Text-25	Насосны марк
		TooSh	Text-25	Тоо ширхэг
		HuchChadl	Text-50	Хүчин чадал (м3/цаг)
		TsHudMark	Double-16/2	Цахилгаан хөдөлгүүрийн марк
		TsHudErg	Text-25	Цахилгаан хөдөлгүүрийн эргэлт
		TsHudChad	Double-16/2	Цахилгаан хөдөлгүүрийн чадал (квт.т)
		NasTenhT	Text-25	Насосны тэнхлэгийн тэмдэгт
		BariHemjee	Text-25	Барилгын хэмжээ
		DavhToo	Double-16/2	Давхарын тоо
		NasSuulGun	Text-50	Насосны суулгалтын гүн
		SorHoolD	Double-16/2	Сорох хоолойн диаметр
		SorHoolM	Text-50	Сорох хоолойн материал
		SorHoolDT	Text-50	Сорох хоолой дээрхи тэмдэгт

		SorHoolSG	Float	Сорох хоолойн суулгалтын гүн
		ShahHoolD	Text-50	Шахах хоолойн диаметр
		ShahHoolM	Text-50	Шахах хоолойн материал
		ShahHoolDT	Text-50	Шахах хоолойн дээрхи тэмдэгт
		ShahHoolSG	Float	Шахах хоолойн суулгалтын гүн
		AOrOgnoo	Date	Ашиглалтанд орсон огноо
		TXT	Text-250	Тайлбар
		AimagHotKod	Text-25	Аймаг, хотын код
		SumduuregKod	Text-25	Сум, дүүргийн код
		METAINFO		
30	103026, 103115 Ариутгах татуургын худаг	BADedturl	Text-100	Биетийн ангийн дэд төрөл
		GFID	Text-100	Нийтлэг биетийн үл давтагдах тодорхойлолгч
		F_CODE	Text-25	Биетийн код
		ET_dugaar	Text-25	ЕТ-ний зурагт тэмдэглэгдсэн дугаар
		EhEelj	Text-25	Эхний ээлж
		HetTuluv	Text-25	Хэтийн төлөв
		GuitsetZurOgnoo	Text-100	Гүйцэтгэлийн зураг хийсэн байгууллага / нэр
		GuitsetZurOgnoo	Date	Гүйцэтгэлийн зураг хийсэн байгууллага / он
		ET_Hiisen	Text-100	Ерөнхий төлөвлөгөө хийсэн байгууллага /нэр
		ET_HiisenOgnoo	Date	Ерөнхий төлөвлөгөө хийсэн байгууллага / он
		GuitsetNer	Text-100	Гүйцэтгэгч / нэр
		GuitsetOgnoo	Date	Гүйцэтгэгч / он
		Ashiglalt_ner	Text-50	Ашиглалт хариуцсан байгууллага
		Dugaar	Text-25	Худгийн дугаар
		HudHemj	Text-50	Худгийн хэмжээ (м)
		HudGun	Text-50	Худгийн гүн (м)
		OrHoolD	Text-50	Орох хоолойн диаметр (мм)
		GarHoolD	Text-50	Гарах хоолойн диаметр (мм)
		OrShugToo	Text-50	Орох шугамын тоо
		GarShugToo	Text-50	Гарах шугамын тоо
		HudTurl	Text-50	Худгийн төрөл
		HoolMat	Text-50	Хоолойн материал
		HudTagT	Double-16/2	Худгийн тагны тэмдэгт
		GazTemd	Double-16/2	Газрын тэмдэгт
		HoolDT	Double-16/2	Хоолой дээрхи тэмдэгт
		YoroolT	Double-16/2	Ёроолын тэмдэгт
		HudDUHT	Text-250	Худаг доторхи угсралтын холболтын тойм
		AOrOgnoo	Date	Ашиглалтанд орсон огноо
		TXT	Text-250	Тайлбар
		AimagHotKod	Text-25	Аймаг, хотын код
		SumduuregKod	Text-25	Сум, дүүргийн код
		METAINFO		
31	103027, 103116 Ариутгах татуургын цооног	BADedturl	Text-100	Биетийн ангийн дэд төрөл
		GFID	Text-100	Нийтлэг биетийн үл давтагдах тодорхойлолгч
		F_CODE	Text-25	Биетийн код
		ET_dugaar	Text-25	ЕТ-ний зурагт тэмдэглэгдсэн дугаар
		EhEelj	Text-25	Эхний ээлж
		HetTuluv	Text-25	Хэтийн төлөв

		GuitsetZurOgnoo	Text-100	Гүйцэтгэлийн зураг хийсэн байгууллага / нэр
		GuitsetZurOgnoo	Date	Гүйцэтгэлийн зураг хийсэн байгууллага / он
		ET_Hiisen	Text-100	Ерөнхий төлөвлөгөө хийсэн байгууллага /нэр
		ET_HiisenOgnoo	Date	Ерөнхий төлөвлөгөө хийсэн байгууллага / он
		GuitsetNer	Text-100	Гүйцэтгэгч / нэр
		GuitsetOgnoo	Date	Гүйцэтгэгч / он
		Ashiglalt_ner	Text-50	Ашиглалт хариуцсан байгууллага
		Dugaar	Text-25	Цооногийн дугаар
		OrHoolD	Text-50	Орох хоолойн диаметр (мм)
		OrShugToo	Text-50	Орох шугамын тоо
		HoolMat	Text-50	Хоолойн материал
		HoolDT	Double-16/2	Хоолой дээрхи тэмдэгт
		AOrOgnoo	Date	Ашиглалтанд орсон огноо
		TXT	Text-250	Тайлбар
		AimagHotKod	Text-25	Аймаг, хотын код
		SumduuregKod	Text-25	Сум, дүүргийн код
		METAINFO		
32	103028, 103117 Ариутгах татуургын шугам	BADedturl	Text-100	Биетийн ангийн дэд төрөл
		GFID	Text-100	Нийтлэг биетийн үл давтагдах тодорхойлолгч
		F_CODE	Text-25	Биетийн код
		ET_dugaar	Text-25	ЕТ-ний зурагт тэмдэглэгдсэн дугаар
		EhEelj	Text-25	Эхний ээлж
		HetTuluv	Text-25	Хэтийн төлөв
		GuitsetZurOgnoo	Text-100	Гүйцэтгэлийн зураг хийсэн байгууллага / нэр
		GuitsetZurOgnoo	Date	Гүйцэтгэлийн зураг хийсэн байгууллага / он
		ET_Hiisen	Text-100	Ерөнхий төлөвлөгөө хийсэн байгууллага /нэр
		ET_HiisenOgnoo	Date	Ерөнхий төлөвлөгөө хийсэн байгууллага / он
		GuitsetNer	Text-100	Гүйцэтгэгч / нэр
		GuitsetOgnoo	Date	Гүйцэтгэгч / он
		Ashiglalt_ner	Text-50	Ашиглалт хариуцсан байгууллага
		Dugaar	Text-25	Шугамын дугаар
		HoolID	Text-50	Хоолойн диаметр (мм)
		ShugToo	Text-25	Шугамын тоо
		HoolMat	Text-250	Хоолойн материал
		HoolDT	Double-16/2	Хоолой дээрхи тэмдэгт
		ShugUrt	Double-16/2	Шугамын урт (м)
		AOrOgnoo	Date	Ашиглалтанд орсон огноо
		TXT	Text-250	Тайлбар
		AimagHotKod	Text-25	Аймаг, хотын код
		SumduuregKod	Text-25	Сум, дүүргийн код
		METAINFO		
33	103029 Ариутгах татуургын шугамын хамгаалалтын бүс	BADedturl	Text-100	Биетийн ангийн дэд төрөл
		GFID	Text-100	Нийтлэг биетийн үл давтагдах тодорхойлолгч
		F_CODE	Text-100	Биетийн код
		ET_dugaar	Text-25	ЕТ-ний зурагт тэмдэглэгдсэн дугаар
		EhEelj	Text-25	Эхний ээлж
		HetTuluv	Text-25	Хэтийн төлөв

		HamBusUrg	Text-25	Шугам, сүлжээний бүсийн өргөн (м)
		HamBusUrt	Text-25	Шугам, сүлжээний бүсийн урт (м)
		HamBusTal	Double-16/2	Шугам, сүлжээний бүсийн талбайн хэмжээ (м2)
		TXT	Text-250	Тайлбар
		AimagHotKod	Text-25	Аймаг, хотын код
		SumduuregKod	Text-25	Сум, дүүргийн код
		METAINFO		
34	103030 103118 Далан	BADedturl	Text-100	Биетийн ангийн дэд төрөл
		GFID	Text-100	Нийтлэг биетийн үл давтагдах тодорхойлолгч
		F_CODE	Text-25	Биетийн код
		ET_dugaar	Text-25	ЕТ-ний зурагт тэмдэглэгдсэн дугаар
		EhEelj	Text-25	Эхний ээлж
		HetTuluv	Text-25	Хэтийн төлөв
		GuitsetZurOgnoo	Text-100	Гүйцэтгэлийн зураг хийсэн байгууллага / нэр
		GuitsetZurOgnoo	Date	Гүйцэтгэлийн зураг хийсэн байгууллага / он
		ET_Hiisen	Text-100	Ерөнхий төлөвлөгөө хийсэн байгууллага /нэр
		ET_HiisenOgnoo	Date	Ерөнхий төлөвлөгөө хийсэн байгууллага / он
		GuitsetNer	Text-100	Гүйцэтгэгч / нэр
		GuitsetOgnoo	Date	Гүйцэтгэгч / он
		Ashiglalt_ner	Text-50	Ашиглалт хариуцсан байгууллага
		TXT	Text-250	Тайлбар
		AimagHotKod	Text-25	Аймаг, хотын код
		SumduuregKod	Text-25	Сум, дүүргийн код
		METAINFO		
35	103031, 103119 Ил шуудуу	BADedturl	Text-100	Биетийн ангийн дэд төрөл
		GFID	Text-100	Нийтлэг биетийн үл давтагдах тодорхойлолгч
		F_CODE	Text-25	Биетийн код
		ET_dugaar	Text-25	ЕТ-ний зурагт тэмдэглэгдсэн дугаар
		EhEelj	Text-25	Эхний ээлж
		HetTuluv	Text-25	Хэтийн төлөв
		GuitsetZurOgnoo	Text-100	Гүйцэтгэлийн зураг хийсэн байгууллага / нэр
		GuitsetZurOgnoo	Date	Гүйцэтгэлийн зураг хийсэн байгууллага / он
		ET_Hiisen	Text-100	Ерөнхий төлөвлөгөө хийсэн байгууллага /нэр
		ET_HiisenOgnoo	Date	Ерөнхий төлөвлөгөө хийсэн байгууллага / он
		GuitsetNer	Text-100	Гүйцэтгэгч / нэр
		GuitsetOgnoo	Date	Гүйцэтгэгч / он
		Ashiglalt_ner	Text-50	Ашиглалт хариуцсан байгууллага
		Dugaar	Short-integer	Шуудууны дугаар
		HoolMat	Text-100	Шуудууны материал
		HoolDT	Text-100	Шуудууны дээрхи тэмдэгт
		ShugUrt	Text-100	Шуудууны урт (м)
		AOrOgnoo	Date	Ашиглалтанд орсон огноо
		TXT	Text-250	Тайлбар
		AimagHotKod	Text-25	Аймаг, хотын код
		SumduuregKod	Text-25	Сум, дүүргийн код
		METAINFO		

36	103032, 103120 Далд шуудуу	BADedurl	Text-100	Биетийн ангийн дэд төрөл
		GFID	Text-100	Нийтлэг биетийн үл давтагдах тодорхойлолгч
		F_CODE	Text-25	Биетийн код
		ET_dugaar	Text-25	ЕТ-ний зурагт тэмдэглэгдсэн дугаар
		EhEelj	Text-25	Эхний ээлж
		HetTuluv	Text-25	Хэтийн төлөв
		GuitsetZurOgnoo	Text-100	Гүйцэтгэлийн зураг хийсэн байгууллага / нэр
		GuitsetZurOgnoo	Date	Гүйцэтгэлийн зураг хийсэн байгууллага / он
		ET_Hiisen	Text-100	Ерөнхий төлөвлөгөө хийсэн байгууллага /нэр
		ET_HiisenOgnoo	Date	Ерөнхий төлөвлөгөө хийсэн байгууллага / он
		GuitsetNer	Text-100	Гүйцэтгэгч / нэр
		GuitsetOgnoo	Date	Гүйцэтгэгч / он
		Ashiglalt_ner	Text-50	Ашиглалт хариуцсан байгууллага
		Dugaar	Short-integer	Шуудууны дугаар
		HoolMat	Text-100	Шуудууны материал
		HoolDT	Text-100	Шуудууны дээрхи тэмдэгт
		ShugUrt	Text-100	Шуудууны урт (м)
		AOrOgnoo	Date	Ашиглалтанд орсон огноо
		TXT	Text-250	Тайлбар
		AimagHotKod	Text-25	Аймаг, хотын код
		SumduuregKod	Text-25	Сум, дүүргийн код
		METAINFO		
		37	103033, 103121 Гудамж талбайн гэрэлтүүлэг	BADedurl
GFID	Text-100			Нийтлэг биетийн үл давтагдах тодорхойлолгч
F_CODE	Text-25			Биетийн код
ET_dugaar	Text-25			ЕТ-ний зурагт тэмдэглэгдсэн дугаар
EhEelj	Text-25			Эхний ээлж
HetTuluv	Text-25			Хэтийн төлөв
GuitsetZurOgnoo	Text-100			Гүйцэтгэлийн зураг хийсэн байгууллага / нэр
GuitsetZurOgnoo	Date			Гүйцэтгэлийн зураг хийсэн байгууллага / он
ET_Hiisen	Text-100			Ерөнхий төлөвлөгөө хийсэн байгууллага /нэр
ET_HiisenOgnoo	Date			Ерөнхий төлөвлөгөө хийсэн байгууллага / он
GuitsetNer	Text-100			Гүйцэтгэгч / нэр
GuitsetOgnoo	Date			Гүйцэтгэгч / он
Ashiglalt_ner	Text-50			Ашиглалт хариуцсан байгууллага
Dugaar	Text-25			Шонгий дугаар
ShonMat	Text-100			Шонгийн материал
ShonDT	Text-100			Шон дээрхи тэмдэгт
ShonOndor	Text-100			Шонгийн өндөр (м)
AOrOgnoo	Date			Ашиглалтанд орсон огноо
TXT	Text-250			Тайлбар
AimagHotKod	Text-25			Аймаг, хотын код
SumduuregKod	Text-25			Сум, дүүргийн код
METAINFO				
38	103034, 103122			BADedurl
		GFID	Text-100	Нийтлэг биетийн үл давтагдах тодорхойлолгч

	Дурсгалын хөшөө баримал	F_CODE	Text-25	Биетийн код		
		ET_dugaar	Text-25	ЕТ-ний зурагт тэмдэглэгдсэн дугаар		
		EhEelj	Text-25	Эхний ээлж		
		HetTuluv	Text-25	Хэтийн төлөв		
		GuitsetZurOgnoo	Text-100	Гүйцэтгэлийн зураг хийсэн байгууллага / нэр		
		GuitsetZurOgnoo	Date	Гүйцэтгэлийн зураг хийсэн байгууллага / он		
		ET_Hiisen	Text-100	Ерөнхий төлөвлөгөө хийсэн байгууллага /нэр		
		ET_HiisenOgnoo	Date	Ерөнхий төлөвлөгөө хийсэн байгууллага / он		
		GuitsetNer	Text-100	Гүйцэтгэгч / нэр		
		GuitsetOgnoo	Date	Гүйцэтгэгч / он		
		Ashiglalt_ner	Text-50	Ашиглалт хариуцсан байгууллага		
		Ner	Text-250	Хөшөөний нэр		
		Dugaar	Text-25	Хөшөөний дугаар		
		HoshooMat	Text-100	Хөшөөний материал		
		HoshooDT	Text-100	Хөшөөн дээрхи тэмдэгт		
		HoshooOndor	Text-100	Хөшөөний өндөр (м)		
		AOrOgnoo	Date	Ашиглалтанд орсон огноо		
		TXT	Text-250	Тайлбар		
		AimagHotKod	Text-25	Аймаг, хотын код		
		SumduuregKod	Text-25	Сум, дүүргийн код		
		METAINFO				
		39	103035, 103123 Төмөр зам	BADedturl	Text-100	Биетийн ангийн дэд төрөл
				GFID	Text-100	Нийтлэг биетийн үл давтагдах тодорхойлолгч
F_CODE	Text-25			Биетийн код		
ET_dugaar	Text-25			ЕТ-ний зурагт тэмдэглэгдсэн дугаар		
EhEelj	Text-25			Эхний ээлж		
HetTuluv	Text-25			Хэтийн төлөв		
GuitsetZurOgnoo	Text-100			Гүйцэтгэлийн зураг хийсэн байгууллага / нэр		
GuitsetZurOgnoo	Date			Гүйцэтгэлийн зураг хийсэн байгууллага / он		
ET_Hiisen	Text-100			Ерөнхий төлөвлөгөө хийсэн байгууллага /нэр		
ET_HiisenOgnoo	Date			Ерөнхий төлөвлөгөө хийсэн байгууллага / он		
GuitsetNer	Text-100			Гүйцэтгэгч / нэр		
GuitsetOgnoo	Date			Гүйцэтгэгч / он		
Ashiglalt_ner	Text-50			Ашиглалт хариуцсан байгууллага		
UAZ	Text-100			Төмөр замын төрөл		
Bairshl	Text-250			Байршил		
Hbaig	Text-250			Хариуцсан байгууллага		
TsZ_U_(km)	Text-25			Цугласан замын урт (км)		
B_Nuhtsl	Text-250			Байгууламжийн нөхцөл		
TZ_TsU	Text-25			Төмөр замын царигийн өргөн		
HBB	Text-25			Харьцангуй босоо байрлал		
Z_Too	Text-25			Зам эсвэл эгнээний тоо		
Ner	Text-250			Нэр		
BD	Short-integer			Биетийн дугаар		
TZ_TsUA	Text-250			Төмөр замын царигийн өргөний ангилал		
STZ_T	Text-250			Салаалсан төмөр замын төрөл		
ZSh_Too	Short-integer			Зэрэгцээ шугамын тоо		

		AOrOgnoo	Date	Ашиглалтанд орсон огноо
		TXT	Text-250	Тайлбар
		AimagHotKod	Text-25	Аймаг, хотын код
		SumduuregKod	Text-25	Сум, дүүргийн код
		METAINFO		
40	103036 Төмөр замын хамгаалалтын бүс	BADedturl	Text-100	Биетийн ангийн дэд төрөл
		GFID	Text-100	Нийтлэг биетийн үл давтагдах тодорхойлолгч
		F_CODE	Text-25	Биетийн код
		ET_dugaar	Text-25	ЕТ-ний зурагт тэмдэглэгдсэн дугаар
		EhEelj	Text-25	Эхний ээлж
		HetTuluv	Text-25	Хэтийн төлөв
		HamBusUrg	Text-25	Хамгаалалтын бүсийн өргөн (м)
		HamBusUrt	Text-25	Хамгаалалтын бүсийн урт (м)
		HamBusTal	Double-16/2	Хамгаалалтын бүсийн талбайн хэмжээ (м2)
		TXT	Text-250	Тайлбар
		AimagHotKod	Text-25	Аймаг, хотын код
		SumduuregKod	Text-25	Сум, дүүргийн код
		METAINFO		
41	103037, 103124 Авто зам болон төмөр замын ГҮҮР	BADedturl		Биетийн ангийн дэд төрөл
		GFID	Text-100	Нийтлэг биетийн үл давтагдах тодорхойлолгч
		F_CODE	Text-100	Биетийн код
		ET_dugaar	Text-25	Ерөнхий Төлвлөгөөний зурагт тэмдэглэгдсэн дугаар
		EhEelj	Text-25	Эхний ээлж
		HetTuluv	Text-25	Хэтийн төлөв
		GuitsetZurOgnoo	Text-100	Гүйцэтгэлийн зураг хийсэн байгууллага / нэр
		GuitsetZurOgnoo	Date	Гүйцэтгэлийн зураг хийсэн байгууллага / он
		ET_Hiisen	Text-100	Ерөнхий төлөвлөгөө хийсэн байгууллага /нэр
		ET_HiisenOgnoo	Date	Ерөнхий төлөвлөгөө хийсэн байгууллага / он
		GuitsetNer	Text-100	Гүйцэтгэгч / нэр
		GuitsetOgnoo	Date	Гүйцэтгэгч / он
		Ondor	Long-integer	Өндөр /м/
		Urt	Long-integer	Урт /м/
		Orgon	Long-integer	Өргөн /м/
		Talbai	Double	Нийт талбай /м²/
		Ashiglalt_ner	Text-50	Ашиглалт хариуцсан байгууллага
		BarBaigNer	Text-25	Барилга байгууламжийн нэр
		AOrOgnoo	Date	Ашиглалтанд орсон огноо
		Bairshil	Text-250	Барилга байгууламжийн байршил
		Hayag	Text-250	Барилга байгууламжийн хаяг
		EdGazHemj	Double-16/2	Эдэлбэр газрын хэмжээ (м2)
		UlaanShugam	Text-50	Барилгын улаан шугам
		Egd_cmpny	Text-250	Инженер геологийн дүгнэлт гаргасан компанийн нэр
		Egd_ognoo	Text-25	ИГД гаргасан огноо
		GazHodBall	Text-100	Газар хөдлөлтийн балл
		BuuriHurs	Text-100	Буурь хөрсний нэр
		HursShinjChan	Text-100	Хөрсний шинж чанар
		SuuriTuvsh	Text-100	Суурь суух түвшин

		HuchChadl	Text-100	Хүчин чадал
		Zoriulalt	Text-100	Зориулалт
		BariHemjee	Text-100	Барилгын хэмжээ
		DavhToo	Text-100	Давхарын тоо
		BariUndSys	Text-100	Барилгын үндсэн систем
		BariUndBut	Text-100	Барилгын үндсэн бүтцийн төрөл
		SuuriHana	Text-100	Суурь хана
		BariHuchilt	Text-100	Барилгын хучилт
		BariHiits	Text-100	Барилгын хийц бүтээц
		Achaalal	Text-100	Ачаалал
		TXT	Text-250	Тайлбар
		AimagHotKod	Text-25	Аймаг, хотын код
		SumduuregKod	Text-25	Сум, дүүргийн код
		METAINFO		
42	103038, 103125 Авто зогсоол	BADedturl	Text-100	Биетийн ангийн дэд төрөл
		GFID	Text-100	Нийтлэг биетийн үл давтагдах тодорхойлолгч
		F_CODE	Text-25	Биетийн код
		ET_dugaar	Text-25	ЕТ-ний зурагт тэмдэглэгдсэн дугаар
		EhEelj	Text-25	Эхний ээлж
		HetTuluv	Text-25	Хэтийн төлөв
		GuitsetZurOgnoo	Text-100	Гүйцэтгэлийн зураг хийсэн байгууллага / нэр
		GuitsetZurOgnoo	Date	Гүйцэтгэлийн зураг хийсэн байгууллага / он
		ET_Hiisen	Text-100	Ерөнхий төлөвлөгөө хийсэн байгууллага /нэр
		ET_HiisenOgnoo	Date	Ерөнхий төлөвлөгөө хийсэн байгууллага / он
		GuitsetNer	Text-100	Гүйцэтгэгч / нэр
		GuitsetOgnoo	Date	Гүйцэтгэгч / он
		Ashiglalt_ner	Text-50	Ашиглалт хариуцсан байгууллага
		ZamHHTurl	Text-250	Зогсоолын хучлага, хийцийн төрөл
		Talbai	Double-16/2	Талбайн хэмжээ /м²/
		AOrOgnoo	Date	Ашиглалтанд орсон огноо
		AimagHotKod	Text-25	Аймаг, хотын код
		SumduuregKod	Text-25	Сум, дүүргийн код
		TXT	Text-250	Тайлбар
		METAINFO		
43	103039, 103126 Олон улсын болон улсын чанартай авто зам	BADedturl	Text-100	Биетийн ангийн дэд төрөл
		GFID	Text-100	Нийтлэг биетийн үл давтагдах тодорхойлолгч
		F_CODE	Text-25	Биетийн код
		ET_dugaar	Text-25	ЕТ-ний зурагт тэмдэглэгдсэн дугаар
		EhEelj	Text-25	Эхний ээлж
		HetTuluv	Text-25	Хэтийн төлөв
		GuitsetZurOgnoo	Text-100	Гүйцэтгэлийн зураг хийсэн байгууллага / нэр
		GuitsetZurOgnoo	Date	Гүйцэтгэлийн зураг хийсэн байгууллага / он
		ET_Hiisen	Text-100	Ерөнхий төлөвлөгөө хийсэн байгууллага /нэр
		ET_HiisenOgnoo	Date	Ерөнхий төлөвлөгөө хийсэн байгууллага / он
		GuitsetNer	Text-100	Гүйцэтгэгч / нэр
		GuitsetOgnoo	Date	Гүйцэтгэгч / он
		Ashiglalt_ner	Text-50	Ашиглалт хариуцсан байгууллага

		ZamNer	Text-250	Замын нэр
		ZamEhlel	Text-100	Замын эхлэл
		ZamTugsgul	Text-100	Замын төгсгөл
		ZamZereg	Text-100	Замын зэрэг
		ZamUrt	Text-250	Замын урт
		ZamTToo	Short-integer	Замын тойруугын тоо
		HaBagRad	Text-100	Хамгийн бага радиус
		HalhRad	Text-100	Хамгийн их радиус
		ZamTNUrt	Text-100	Замын тойруугын нийт урт
		BGMHIRad	Text-100	Босоо гүдгэр муруйн хамгийн их радиус
		BHMHIRad	Text-100	Босоо хотгор муруйн хамгийн их радиус
		DHIRad	Text-100	Дагуугийн хамгийн их налуу
		DHINUrt	Text-100	Дагуугийн хамгийн үргэлжлэх урт
		ZamDUrg	Text-100	Замын далангийн өргөн
		ZorHesUrg	Text-100	Замын хэсгийн өргөн
		HovUrg	Text-100	Хөвөөний өргөн
		UndHajNal	Text-100	Өндөрлөгийн хажуугийн налуу
		UhHajNal	Text-100	Ухмалын хажуу налуу
		ZamHHTur	Text-100	Замын хучлага хийцийн төрөл
		Talbai	Double-16/2	Талбайн хэмжээ /м ² /
		AOrOgnoo	Date	Ашиглалтанд орсон огноо
		TXT	Text-25	Тайлбар
		AimagHotKod	Text-25	Аймаг, хотын код
		SumduuregKod	Text-25	Сум, дүүргийн код
		METAINFO		
44	103040, 103127 Орон нутгийн чанартай авто зам	BADedturl	Text-100	Биетийн ангийн дэд төрөл
		GFID	Text-100	Нийтлэг биетийн үл давтагдах тодорхойлолгч
		F_CODE	Text-25	Биетийн код
		ET_dugaar	Text-25	ЕТ-ний зурагт тэмдэглэгдсэн дугаар
		EhEelj	Text-25	Эхний ээлж
		HetTuluv	Text-25	Хэтийн төлөв
		GuitsetZurOgnoo	Text-100	Гүйцэтгэлийн зураг хийсэн байгууллага / нэр
		GuitsetZurOgnoo	Date	Гүйцэтгэлийн зураг хийсэн байгууллага / он
		ET_Hiisen	Text-100	Ерөнхий төлөвлөгөө хийсэн байгууллага /нэр
		ET_HiisenOgnoo	Date	Ерөнхий төлөвлөгөө хийсэн байгууллага / он
		GuitsetNer	Text-100	Гүйцэтгэгч / нэр
		GuitsetOgnoo	Date	Гүйцэтгэгч / он
		Ashiglalt_ner	Text-50	Ашиглалт хариуцсан байгууллага
		ZamNer	Text-250	Замын нэр
		ZamEhlel	Text-100	Замын эхлэл
		ZamTugsgul	Text-100	Замын төгсгөл
		ZamZereg	Text-100	Замын зэрэг
		ZamUrt	Text-250	Замын урт
		ZamTToo	Short-integer	Замын тойруугын тоо
		HaBagRad	Text-100	Хамгийн бага радиус
		HalhRad	Text-100	Хамгийн их радиус
		ZamTNUrt	Text-100	Замын тойруугын нийт урт
		BGMHIRad	Text-100	Босоо гүдгэр муруйн хамгийн их радиус

		BMHIRad	Text-100	Босоо хотгор муруйн хамгийн их радиус
		DHIRad	Text-100	Дагуугийн хамгийн их налуу
		DHINUUrt	Text-100	Дагуугийн хамгийн үргэлжлэх урт
		ZamDUrg	Text-100	Замын далангийн өргөн
		ZorHesUrg	Text-100	Замын хэсгийн өргөн
		HovUrg	Text-100	Хөвөөний өргөн
		UndHajNal	Text-100	Өндөрлөгийн хажуугийн налуу
		UhHajNal	Text-100	Ухмалын хажуу налуу
		ZamHHTur	Text-100	Замын хучлага хийцийн төрөл
		Talbai	Double-16/2	Талбайн хэмжээ /м ² /
		AOrOgnoo	Date	Ашиглалтанд орсон огноо
		TXT	Text-25	Тайлбар
		AimagHotKod	Text-25	Аймаг, хотын код
		SumduuregKod	Text-25	Сум, дүүргийн код
		METAINFO		
45	103041, Авто замын хамгаалалтын бүс	BADedturl	Text-100	Биетийн ангийн дэд төрөл
		GFID	Text-100	Нийтлэг биетийн үл давтагдах тодорхойлолгч
		F_CODE	Text-25	Биетийн код
		ET_dugaar	Text-25	ЕТ-ний зурагт тэмдэглэгдсэн дугаар
		EhEelj	Text-25	Эхний ээлж
		HetTuluv	Text-25	Хэтийн төлөв
		HamBusUrg	Text-25	Хамгаалалтын бүсийн өргөн (м)
		HamBusUrt	Text-25	Хамгаалалтын бүсийн урт (м)
		HamBusTal	Double-16/2	Хамгаалалтын бүсийн талбайн хэмжээ (м ²)
		TXT	Text-250	Тайлбар
		AimagHotKod	Text-25	Аймаг, хотын код
		SumduuregKod	Text-25	Сум, дүүргийн код
		METAINFO		
46	103042, 103128 Агаарын тээврийн зурвас газар	BADedturl	Text-100	Биетийн ангийн дэд төрөл
		GFID	Text-100	Нийтлэг биетийн үл давтагдах тодорхойлолгч
		F_CODE	Text-25	Биетийн код
		ET_dugaar	Text-25	ЕТ-ний зурагт тэмдэглэгдсэн дугаар
		EhEelj	Text-25	Эхний ээлж
		HetTuluv	Text-25	Хэтийн төлөв
		GuitsetZurOgnoo	Text-100	Гүйцэтгэлийн зураг хийсэн байгууллага / нэр
		GuitsetZurOgnoo	Date	Гүйцэтгэлийн зураг хийсэн байгууллага / он
		ET_Hiisen	Text-100	Ерөнхий төлөвлөгөө хийсэн байгууллага /нэр
		ET_HiisenOgnoo	Date	Ерөнхий төлөвлөгөө хийсэн байгууллага / он
		GuitsetNer	Text-100	Гүйцэтгэгч / нэр
		GuitsetOgnoo	Date	Гүйцэтгэгч / он
		Ashiglalt_ner	Text-50	Ашиглалт хариуцсан байгууллага
		Turl	Text-100	Буух хөөрөх талбайн төрөл
		Bairshl	Text-100	Байршил
		Ang	Text-100	Ангилал
		B_Nuhtsl	Text-250	Байгууламжийн нөхцөл
		BHB	Text-250	Буудалтай холбоотой байгууламж
		Urt_	Text-100	Урт эсвэл диаметр
		Ner	Text-250	Нэр

		M_Ang	Text-250	Материалын ангилал
		Urgun	Text-100	Өргөн
		Talbai	Double-16/2	Талбайн хэмжээ /м ² /
		TXT	Text-25	Тайлбар
		AimagHotKod	Text-25	Аймаг, хотын код
		SumduuregKod	Text-25	Сум, дүүргийн код
		METAINFO		
47	103043, 103129 Агаарын тээврийн хамгаалалтын бүс	BADedturl	Text-100	Биетийн ангийн дэд төрөл
		GFID	Text-100	Нийтлэг биетийн үл давтагдах тодорхойлолгч
		F_CODE	Text-25	Биетийн код
		ET_dugaar	Text-25	ЕТ-ний зурагт тэмдэглэгдсэн дугаар
		EhEelj	Text-25	Эхний ээлж
		HetTuluv	Text-25	Хэтийн төлөв
		HamBusUrg	Text-25	Хамгаалалтын бүсийн өргөн (м)
		HamBusUrt	Text-25	Хамгаалалтын бүсийн урт (м)
		HamBusTal	Double-16/2	Хамгаалалтын бүсийн талбайн хэмжээ (м ²)
		TXT	Text-25	Тайлбар
		AimagHotKod	Text-25	Аймаг, хотын код
		SumduuregKod	Text-25	Сум, дүүргийн код
		METAINFO		
48	103044, 103130 Усан оргилуур	BADedturl	Text-100	Биетийн ангийн дэд төрөл
		GFID	Text-100	Нийтлэг биетийн үл давтагдах тодорхойлолгч
		F_CODE	Text-25	Биетийн код
		ET_dugaar	Text-25	ЕТ-ний зурагт тэмдэглэгдсэн дугаар
		EhEelj	Text-25	Эхний ээлж
		HetTuluv	Text-25	Хэтийн төлөв
		GuitsetZurOgnoo	Text-100	Гүйцэтгэлийн зураг хийсэн байгууллага / нэр
		GuitsetZurOgnoo	Date	Гүйцэтгэлийн зураг хийсэн байгууллага / он
		ET_Hiisen	Text-100	Ерөнхий төлөвлөгөө хийсэн байгууллага /нэр
		ET_HiisenOgnoo	Date	Ерөнхий төлөвлөгөө хийсэн байгууллага / он
		GuitsetNer	Text-100	Гүйцэтгэгч / нэр
		GuitsetOgnoo	Date	Гүйцэтгэгч / он
		Ashiglalt_ner	Text-50	Ашиглалт хариуцсан байгууллага
		Dugaar	Text-25	Усан оргилуурын дугаар
		UsanOrgiluurMat	Text-100	Усан оргилуурын материал
		UsanOrgiluurKhCh	Text-100	Усан оргилуурын хүчин чадал (м ³ /сек)
		UsanOrgiluurTal	Text-100	Усан оргилуурын талбай (м ²)
		AOrOgnoo	Date	Ашиглалтанд орсон огноо
		TXT	Text-250	Тайлбар
		AimagHotKod	Text-25	Аймаг, хотын код
		SumduuregKod	Text-25	Сум, дүүргийн код
		METAINFO		
49	103045, 103131 Инженерийн барилга, байгууламжийн бүс	BADedturl	Text-100	Биетийн ангийн дэд төрөл
		GFID	Text-100	Нийтлэг биетийн үл давтагдах тодорхойлолгч
		F_CODE	Text-100	Биетийн код
		ET_dugaar	Text-25	ЕТ-ний зурагт тэмдэглэгдсэн дугаар
		EhEelj	Text-25	Эхний ээлж

		HetTuluv	Text-25	Хэтийн төлөв
		HamBusUrg	Text-25	Барилга, байгууламжийн бүсийн өргөн (м)
		HamBusUrt	Text-25	Барилга, байгууламжийн бүсийн урт (м)
		HamBusTal	Double-16/2	Барилга, байгууламжийн бүсийн талбайн хэмжээ (м2)
		TXT	Text-250	Тайлбар
		AimagKod	Text-25	Аймаг код
		SumKod	Text-25	Сум код
		METAINFO		
50	104001 104101 Нийтийн эзэмшлийн ногоон байгууламж	BADedturl	Text-100	Биетийн ангийн дэд төрөл
		GFID	Text-100	Нийтлэг биетийн үл давтагдах тодорхойлолгч
		F_CODE	Text-25	Биетийн код
		ET_dugaar	Text-25	ЕТ-ний зурагт тэмдэглэгдсэн дугаар
		EhEelj	Text-25	Эхний ээлж
		HetTuluv	Text-25	Хэтийн төлөв
		GuitsetZurOgnoo	Text-100	Гүйцэтгэлийн зураг хийсэн байгууллага / нэр
		GuitsetZurOgnoo	Date	Гүйцэтгэлийн зураг хийсэн байгууллага / он
		ET_Hiisen	Text-100	Ерөнхий төлөвлөгөө хийсэн байгууллага /нэр
		ET_HiisenOgnoo	Date	Ерөнхий төлөвлөгөө хийсэн байгууллага / он
		GuitsetNer	Text-100	Гүйцэтгэгч / нэр
		GuitsetOgnoo	Date	Гүйцэтгэгч / он
		Ashiglalt_ner	Text-50	Ашиглалт хариуцсан байгууллага
		UrgamalTurl	Text-100	Ургамлын төрөл
		NogBaigUrt	Text-25	Ногоон байгууламжийн урт (м)
		NogBaigUrg	Text-25	Ногоон байгууламжийн өргөн (м)
		NogBaigTal	Double-16/2	Ногоон байгууламжийн талбайн хэмжээ (м2)
		AOrOgnoo	Date	Ашиглалтанд орсон огноо
		AimagHotKod	Text-25	Аймаг, хотын код
		SumduuregKod	Text-25	Сум, дүүргийн код
		TXT	Text-250	Тайлбар
		METAINFO		
51	104002 104102 Хязгаарлагдма л хэрэгцээний ногоон байгууламж	BADedturl	Text-100	Биетийн ангийн дэд төрөл
		GFID	Text-100	Нийтлэг биетийн үл давтагдах тодорхойлолгч
		F_CODE	Text-25	Биетийн код
		ET_dugaar	Text-25	ЕТ-ний зурагт тэмдэглэгдсэн дугаар
		EhEelj	Text-25	Эхний ээлж
		HetTuluv	Text-25	Хэтийн төлөв
		GuitsetZurOgnoo	Text-100	Гүйцэтгэлийн зураг хийсэн байгууллага / нэр
		GuitsetZurOgnoo	Date	Гүйцэтгэлийн зураг хийсэн байгууллага / он
		ET_Hiisen	Text-100	Ерөнхий төлөвлөгөө хийсэн байгууллага /нэр
		ET_HiisenOgnoo	Date	Ерөнхий төлөвлөгөө хийсэн байгууллага / он
		GuitsetNer	Text-100	Гүйцэтгэгч / нэр
		GuitsetOgnoo	Date	Гүйцэтгэгч / он
		Ashiglalt_ner	Text-50	Ашиглалт хариуцсан байгууллага
		UrgamalTurl	Text-100	Ургамлын төрөл

		NogBaigUrt	Text-25	Ногоон байгууламжийн урт (м)
		NogBaigUrg	Text-25	Ногоон байгууламжийн өргөн (м)
		NogBaigTal	Double-16/2	Ногоон байгууламжийн талбайн хэмжээ (м2)
		AOrOgnoo	Date	Ашиглалтанд орсон огноо
		AimagHotKod	Text-25	Аймаг, хотын код
		SumduuregKod	Text-25	Сум, дүүргийн код
		TXT	Text-250	Тайлбар
		METAINFO		
52	104003 104103 Тусгай зориулалтын ногоон байгууламж	BADedturl	Text-100	Биетийн ангийн дэд төрөл
		GFID	Text-100	Нийтлэг биетийн үл давтагдах тодорхойлолгч
		F_CODE	Text-25	Биетийн код
		ET_dugaar	Text-25	ЕТ-ний зурагт тэмдэглэгдсэн дугаар
		EhEelj	Text-25	Эхний ээлж
		HetTuluv	Text-25	Хэтийн төлөв
		GuitsetZurOgnoo	Text-100	Гүйцэтгэлийн зураг хийсэн байгууллага / нэр
		GuitsetZurOgnoo	Date	Гүйцэтгэлийн зураг хийсэн байгууллага / он
		ET_Hiisen	Text-100	Ерөнхий төлөвлөгөө хийсэн байгууллага /нэр
		ET_HiisenOgnoo	Date	Ерөнхий төлөвлөгөө хийсэн байгууллага / он
		GuitsetNer	Text-100	Гүйцэтгэгч / нэр
		GuitsetOgnoo	Date	Гүйцэтгэгч / он
		Ashiglalt_ner	Text-50	Ашиглалт хариуцсан байгууллага
		UrgamalTurl	Text-100	Ургамлын төрөл
		NogBaigUrt	Text-25	Ногоон байгууламжийн урт (м)
		NogBaigUrg	Text-25	Ногоон байгууламжийн өргөн (м)
		NogBaigTal	Double-16/2	Ногоон байгууламжийн талбайн хэмжээ (м2)
		AOrOgnoo	Date	Ашиглалтанд орсон огноо
		AimagHotKod	Text-25	Аймаг, хотын код
		SumduuregKod	Text-25	Сум, дүүргийн код
		TXT	Text-250	Тайлбар
		METAINFO		
53	104004 104104 Амралт аялал жуулчлалын бүс	BADedturl	Text-100	Биетийн ангийн дэд төрөл
		GFID	Text-100	Нийтлэг биетийн үл давтагдах тодорхойлолгч
		F_CODE	Text-25	Биетийн код
		ET_dugaar	Text-25	ЕТ-ний зурагт тэмдэглэгдсэн дугаар
		EhEelj	Text-25	Эхний ээлж
		HetTuluv	Text-25	Хэтийн төлөв
		BusHunAmToo	Text-25	Бүсийн хүн амын тоо
		HANyagtarshil	Text-25	Хүн амын нягтаршил /нэг хүнд оногдох м2/
		EBSurTsetsToo	Text-25	Бүсэд хамрагдах ЕБДС болон цэцэрлэгийн тоо
		NZTalbai	Text-25	Нийтийн зам талбайн хэмжээ /%/
		NBTalbai	Text-25	Ногоон байгууламжийн хэмжээ /%/
		Talba_A	Double-16/2	Талбайн хэмжээ
		ISHSTalbai	Text-25	Инженерийн шугам сүлжээний талбайн хэмжээ /%/
		DulEUusver	Text-100	Дулааны эх үүсвэр
		ErMeTusHuchBToo	Text-25	Эрүүл мэнд тусгай хүчний байгууллагын тоо

		AimagHotKod	Text-25	Аймаг, хотын код
		SumduuregKod	Text-25	Сум, дүүргийн код
		TXT	Text-250	Тайлбар
		METAINFO		
54	105001 105101 Хөдөө аж ахуйн бүс	BADedturl	Text-100	Биетийн ангийн дэд төрөл
		GFID	Text-100	Нийтлэг биетийн үл давтагдах тодорхойлолгч
		F_CODE	Text-25	Биетийн код
		ET_dugaar	Text-25	ЕТ-ний зурагт тэмдэглэгдсэн дугаар
		EhEelj	Text-25	Эхний ээлж
		HetTuluv	Text-25	Хэтийн төлөв
		BusHunAmToo	Text-25	Бүсийн хүн амын тоо
		HANyagtarshil	Text-25	Хүн амын нягтаршил /нэг хүнд оногдох м2/
		EBSurTsetsToo	Text-25	Бүсэд хамрагдах ЕБДС болон цэцэрлэгийн тоо
		NZTalbai	Text-25	Нийтийн зам талбайн хэмжээ /%/
		NBTalbai	Text-25	Ногоон байгууламжийн хэмжээ /%/
		Talba_A	Double-16/2	Талбайн хэмжээ
		ISHSTalbai	Text-25	Инженерийн шугам сүлжээний талбайн хэмжээ /%/
		DulEUusver	Text-100	Дулааны эх үүсвэр
		ErMeTusHuchBToo	Text-25	Эрүүл мэнд тусгай хүчний байгууллагын тоо
		AimagHotKod	Text-25	Аймаг, хотын код
		SumduuregKod	Text-25	Сум, дүүргийн код
		TXT	Text-250	Тайлбар
		METAINFO		
55	106001 106101 Тусгай зориулалтын бүс	BADedturl	Text-100	Биетийн ангийн дэд төрөл
		GFID	Text-100	Нийтлэг биетийн үл давтагдах тодорхойлолгч
		F_CODE	Text-25	Биетийн код
		ET_dugaar	Text-25	ЕТ-ний зурагт тэмдэглэгдсэн дугаар
		EhEelj	Text-25	Эхний ээлж
		HetTuluv	Text-25	Хэтийн төлөв
		BusHunAmToo	Text-25	Бүсийн хүн амын тоо
		HANyagtarshil	Text-25	Хүн амын нягтаршил /нэг хүнд оногдох м2/
		EBSurTsetsToo	Text-25	Бүсэд хамрагдах ЕБДС болон цэцэрлэгийн тоо
		NZTalbai	Text-25	Нийтийн зам талбайн хэмжээ /%/
		NBTalbai	Text-25	Ногоон байгууламжийн хэмжээ /%/
		Talba_A	Double-16/2	Талбайн хэмжээ
		ISHSTalbai	Text-25	Инженерийн шугам сүлжээний талбайн хэмжээ /%/
		DulEUusver	Text-100	Дулааны эх үүсвэр
		ErMeTusHuchBToo	Text-25	Эрүүл мэнд тусгай хүчний байгууллагын тоо
		AimagHotKod	Text-25	Аймаг, хотын код
		SumduuregKod	Text-25	Сум, дүүргийн код
		TXT	Text-250	Тайлбар
		METAINFO		
56	107001 107101 Зуслангийн бүс	BADedturl	Text-100	Биетийн ангийн дэд төрөл
		GFID	Text-100	Нийтлэг биетийн үл давтагдах тодорхойлогч
		F_CODE	Text-25	Биетийн код
		ET_dugaar	Text-25	ЕТ-ний зурагт тэмдэглэгдсэн дугаар

		EhEelj	Text-25	Эхний ээлж
		HetTuluv	Text-25	Хэтийн төлөв
		BusHunAmToo	Text-25	Бүсийн хүн амын тоо
		HANyagtarshil	Text-25	Хүн амын нягтаршил /нэг хүнд ногдох м2/
		EBSurTsetsToo	Text-25	Бүсэд хамрагдах ЕБДС болон цэцэрлэгийн тоо
		NZTalbai	Text-25	Нийтийн зам талбайн хэмжээ /%/
		NBTalbai	Text-25	Ногоон байгууламжийн хэмжээ /%/
		Talba_A	Double-16/2	Талбайн хэмжээ
		ISHSTalbai	Text-25	Инженерийн шугам сүлжээний талбайн хэмжээ /%/
		DulEUusver	Text-100	Дулааны эх үүсвэр
		ErMeTusHuchBToo	Text-25	Эрүүл мэнд тусгай хүчний байгууллагын тоо
		AimagHotKod	Text-25	Аймаг, хотын код
		SumduuregKod	Text-25	Сум, дүүргийн код
		TXT	Text-250	Тайлбар
		METAINFO		
57	108001, 108002, 108003 108101, 108102, 108103 Холимог ашиглалтын бүс Үйлдвэрийн холимог ашиглалтын бүс Олон нийтийн холимог ашиглалтын бүс Орон сууцны холимог ашиглалтын бүс	BADedturl	Text-100	Биетийн ангийн дэд төрөл
		GFID	Text-100	Нийтлэг биетийн үл давтагдах тодорхойлолгч
		F_CODE	Text-25	Биетийн код
		ET_dugaar	Text-25	ЕТ-ний зурагт тэмдэглэгдсэн дугаар
		EhEelj	Text-25	Эхний ээлж
		HetTuluv	Text-25	Хэтийн төлөв
		BusHunAmToo	Text-25	Бүсийн хүн амын тоо
		HANyagtarshil	Text-25	Хүн амын нягтаршил /нэг хүнд оногдох м2/
		EBSurTsetsToo	Text-25	Бүсэд хамрагдах ЕБДС болон цэцэрлэгийн тоо
		NZTalbai	Text-25	Нийтийн зам талбайн хэмжээ /%/
		NBTalbai	Text-25	Ногоон байгууламжийн хэмжээ /%/
		Talba_A	Double-16/2	Талбайн хэмжээ
		ISHSTalbai	Text-25	Инженерийн шугам сүлжээний талбайн хэмжээ /%/
		DulEUusver	Text-100	Дулааны эх үүсвэр
		ErMeTusHuchBToo	Text-25	Эрүүл мэнд тусгай хүчний байгууллагын тоо
		AimagHotKod	Text-25	Аймаг, хотын код
		SumduuregKod	Text-25	Сум, дүүргийн код
		TXT	Text-250	Тайлбар
		METAINFO		